

0410001

ПЛАТІЖНЕ ДОРУЧЕННЯ № 11  
від 21 січня 2021 р.

Одержано банком  
" " 2021 р.

Платник Держгеонадра

22 СІЧ 2021

Код 37536031

		ДЕБЕТ рах. №	Сума
Банк платника ДЕРЖКАЗНАЧЕЙСЬКА СЛУЖБА УКРАЇНИ, М. КИЇВ		UA748201720343131005200078689	2270,00
Отримувач Донецьке ГУК/Слов"янська МТГ			
Код 37967785			
Банк отримувача Казначейство України (ЕАП)		КРЕДИТ рах. № UA308999980313111206084005658	

Сума словами Дві тисячі двісті сімдесят гривень 00 копійок

Призначення платежу :2704010;2800;22030101 Суд. збір, за подання позовної  
заяви Держгеонадр до ТОВ "АЯКС і КО" про анул. спец. дозволу, Донецький  
окружний адміністративний суд



ДР

М.П. \* Підписи

Проведено банком  
" " 2021 р.

Підпис банку





## ДЕРЖАВНА СЛУЖБА ГЕОЛОГІЇ ТА НАДР УКРАЇНИ

(Держгеонадра)

03057, м. Київ, вул. Антона Цедіка, 16, тел.: (044) 536-13-18, (044) 536-13-17, факс: (044) 456-71-45, e-mail:  
geonadra@geomail.kiev.ua

№ \_\_\_\_\_

на № \_\_\_\_\_ від \_\_\_\_\_

✓  
Донецький окружний адміністративний суд  
вулиця Добровольського, 1, Слов'янськ, Донецька  
область, 84122

**Позивач:** Державна служба геології та надр України

вул. Антона Цедіка, 16, м. Київ, 03057  
ЄДРПОУ 37536031  
тел.: +38 (044)5361317  
e-mail: geonadra@geomail.kiev.ua

**Відповідач:** Товариство з обмеженою відповідальністю «АЯКС  
І КО»

ЄДРПОУ 31762410  
вул. Зелена, буд. 33, селище міського типу  
Московське, місто Шахтарськ, Донецька обл., 86200  
Інші засоби зв'язку не відомі

### ПОЗОВНА ЗАЯВА

про анулювання спеціальних дозволів на користування надрами  
№ 3410 від 02.09.2004 року

Державна служба геології та надр України (далі – Позивач, Держгеонадра) є центральним органом виконавчої влади, який наділений функціями для забезпечення реалізації державної політики у сфері надрокористування та діє відповідно до Положення про Державну службу геології та надр України, затвердженого Постановою Кабінету Міністрів України від 30 грудня 2015 року № 1174 (далі-Положення № 1174).

Згідно з підпунктом 12 пунктом 4 Положення, Держгеонадра відповідно до покладених на неї завдань здійснює державний контроль за геологічним вивченням надр (державний геологічний контроль) та раціональним і ефективним використанням надр України.

Товариству з обмеженою відповідальністю «АЯКС І КО» (надалі – Відповідач або ПП «МВН») надано спеціальний дозвіл на користування надрами № 3410 від 02.09.2004 року (надалі – Дозвіл, Дозволи), з метою видобування кам'яного вугілля – антрациту.

З моменту отримання спеціального дозволу на користування надрами, у користувача надр виникають права та обов'язки, передбачені Кодексом України про надра, Порядком надання спеціальних дозволів на користування надрами, затвердженим постановою Кабінету Міністрів України від 30.05.2011 року № 615 (надалі- Порядок № 615), спеціальним

дозволом на користування надрами № 3410 від 02.09.2004 року, Угодою про умови користування надрами, тощо.

Відповідно до статті 24 Кодексу України про надра, користувачі надр зобов'язані використовувати надра відповідно до цілей, для яких їх було надано; забезпечувати повноту геологічного вивчення, раціональне, комплексне використання та охорону надр; забезпечувати безпеку людей, майна та навколишнього природного середовища; приводити земельні ділянки, порушені при користуванні надрами, в стан, придатний для подальшого їх використання у суспільному виробництві; виконувати інші вимоги щодо користування надрами, встановлені законодавством України та Угодою, тощо.

03.07.2020 року на адресу Держгеонадр надійшов лист Державного науково-виробничого підприємства «Державний інформаційний геологічний фонд України» (ДНВП «Геоінформ України») за № 03/303-1826 (вх. Держгеонадр 9261/02/07-20 від 03.07.2020 року) стосовно суб'єктів господарювання, власників спеціальних дозволів на користування надрами які станом на 03.07.2020 не направили до ДНВП «Геоінформ України» щорічну статистичну звітність за формою 5-гр,6-гр, 7-гр за 2019 рік.

Так, за даними наданими ДНВП «Геоінформ України», Товариство з обмеженою відповідальністю «АЯКС І КО» не подало щорічну звітність за формою 5-гр.

Відповідно до наказу Державної служби геології та надр України від 04.08.2020 року № 346 – зупинено дію спеціального дозволу Товариства з обмеженою відповідальністю «АЯКС І КО» та встановлення термінів усунення порушень.

Так, відповідно до Переліку населених пунктів, на території яких органи державної влади тимчасово не здійснюють свої повноваження, затвердженого розпорядженням Кабінету Міністрів України від 7 листопада 2014 р. № 1085, місто Шахтарськ Донецької області відноситься до тих населених пунктів, на території яких органи державної влади тимчасово не здійснюють свої повноваження.

Державною службою геології та надр України направила лист до ТОВ «АЯКС І КО» щодо подальшої дії спеціального дозволу на користування надрами. Проте даний конвер повернувся до Держгеонадр з відміткою ЦОП Краматорськ Укрупшта із зазначенням інших причин .а саме постанови кабінету Міністрів України від 07.11.2014 р. № 1085-р.

**Отже, в зазначені строки Відповідач так і не усунув порушення законодавства в сфері надрокористування.**

11.11.2020 року на адресу Держгеонадр надійшов лист Державного науково-виробничого підприємства «Державний інформаційний геологічний фонд України» (ДНВП «Геоінформ України») за № 03/303-3539 (вх. Держгеонадр 20/07-6574 від 11.11.2020 року) стосовно суб'єктів господарювання, власників спеціальних дозволів на користування надрами, які не надали звітність до ДНВП «Геоінформ України» щодо балансу запасів корисних копалин за формою 5-гр, 7-гр, 6-гр.

Так, за даними наданими ДНВП «Геоінформ України», ТОВ «АЯКС І КО» не подало щорічну дану звітність та не усунуло порушення .

**Особливою умовою № 4 Спеціального дозволу № 3410 від 02.09.2004 року передбачено, що надрокористувач зобов'язаний подавати щорічну звітність перед ДНВП «Геоінформ України» про стан запасів корисних копалин за формою 5-гр.**

Відповідно до статті 24 Кодексу України про надра, користувачі надр зобов'язані використовувати надра відповідно до цілей, для яких їх було надано; забезпечувати повноту геологічного вивчення, раціональне, комплексне використання та охорону надр; забезпечувати безпеку людей, майна та навколишнього природного середовища; приводити земельні ділянки, порушені при користуванні надрами, в стан, придатний для подальшого їх використання у суспільному виробництві; виконувати інші вимоги щодо користування надрами, встановлені законодавством України та Угодою, тощо.

Враховуючи вищезазначене, Держгеонадр відповідно до положень п.5 ст.26 Кодексу України про надра розглянули питання щодо подальшої дії Дозволів, власником

яких є Відповідач, що не вжив заходів щодо усунення порушень, які стали підставою для зупинення дії Дозволу.

**Державна служба геології та надр України направила лист згоди/незгоди на припинення права користування надрами.**

Враховуючи, що Відповідач порушив законодавство в сфері надрокористування та не усунув порушення, наявні підстави для анулювання Дозволу, згідно статті 26 Кодексу України про надра.

Просимо Суд звернути увагу, що надрокористувач наділений не правом, а обов'язком вчасно усунути виявлені порушення.

Неусунення у встановлений строк порушень є виключною виною Відповідача, при тому що Держгеонадра надали значний термін для здійснення дій направлених на усунення порушень.

**Відповідно до частини другої статті 26 Кодексу України про надра, право користування надрами припиняється органом, який надав надра у користування, а у випадках, передбачених пунктами 4, 5, 6 цієї статті, у разі незгоди користувачів – у судовому порядку.**

Відповідно до пункту 5 частини першої статті 26 Кодексу України про надра, **право користування надрами припиняється у разі, зокрема, використання надр не для тієї мети, для якої їх було надано, порушення інших вимог, передбачених спеціальним дозволом на користування ділянкою надр, а саме, особливої умови № 4 спеціального дозволу на користування надрами № 3844 від 05.06.2006 року, які є обов'язковими до виконання.**

**Таким чином, оскільки виявлені систематичні порушення та невиконання вимог розпорядчих документів є порушенням вимог передбачених спеціальним дозволом, наявні підстави для анулювання Дозволів, згідно статті 26 Кодексу України про надра.**

Відповідно до абзацу другого частини другої статті 122 Кодексу адміністративного судочинства України, для звернення до адміністративного суду **суб'єкта владних повноважень** встановлюється тримісячний строк, який, якщо не встановлено інше, **обчислюється з дня виникнення підстав, що дають суб'єкту владних повноважень право на пред'явлення передбачених законом вимог.**

Як зазначалося вище, частини другої статті 26 Кодексу України про надра встановлено, що право користування надрами припиняється органом, який надав надра у користування, а у випадках, передбачених п.п. 4, 5, 6 цієї статті, **у разі незгоди користувачів, - у судовому порядку.**

Отже, оскільки орган, який надав надра у користування, повноважний припинити право користування надрами у випадку, передбаченому п. 5 ч. 1 ст. 26 Кодексу України про надра, **лише за наявності згоди на це надрокористувача, відповідно, підстава, що дає Держгеонадрам право на пред'явлення позову щодо припинення права користування надрами, виникає лише після отримання незгоди або неотримання відповіді від надрокористувача.**

**Тож, і строк звернення до суду має обчислюватися саме з дня виникнення підстави, тобто з моменту отримання відмови надрокористувача або ненадання відповіді. Але, в будь-якому разі, суб'єкт владних повноважень зобов'язаний надати надрокористувачу розумний строк, в який особа зможе реалізувати своє право на направлення згоди/незгоди.**

**Тобто, підстава для звернення до суду у суб'єкта владних повноважень, яким є Позивач, виникає лише після спливу 15-ти денного строку та строку на відправлення кореспонденції, наданого Відповідачу на надання незгоди, або коли Позивач не отримав відповідь.**



Інформація щодо згоди на анулювання спеціального дозволу на користування надрами до Держгеонадр не надходила, отже самостійно анулювати спеціальний дозвіл не є можливим.

**Відповідно до частини 5 статті 160 КАС зазначаємо, що Позивачем не подано іншого позову до цього самого відповідача з тим самим предметом та з тих самих підстав.**

**Заходи забезпечення доказів або позову до подання позовної заяви Позивачем не вживалися. Оригінали доказів, копії яких додано до позовної заяви, наявні у Позивача.**

Згідно з пунктом 4 Положення № 1174, Держгеонадра відповідно до покладених завдань в установленому порядку видає спеціальні дозволи на користування надрами, зупиняє та анулює спеціальні дозволи на користування надрами, поновлює дію таких дозволів.

У зв'язку з цим, Державна служба геології та надр України, як суб'єкт владних повноважень, який здійснює владні управлінські функції у правовідносинах з надрокористувачами з метою недопущення протиправного використання надр, користуючись своїм правом, наданим Кодексом України про надра, та у зв'язку з невчиненням дій щодо поновлення спеціальних дозволів на користування надрами, керуючись ст. ст. 2, 5, 9, 55, 59, 60, 122, 160, 161 КАС України, -

**ПРОСИТЬ:**


- 1) припинити право користування надрами шляхом анулювання спеціального дозволу на користування надрами № 3410 від 02.09.2004 року року, наданого Товариству з обмеженою відповідальністю «АЯКС І КО»;
- 2) розглядати справу в порядку спрощеного провадження без участі Позивача.

**Додатки:**

1. Оригінал квитанції про сплату судового збору;
2. Примірник позовної заяви для Відповідача;
3. Копія спеціального дозволу на користування надрами № 3410 від 02.09.2004 року;
4. Копія угоди про умови користування надрами з метою видобування корисних копалин від № 3410 від 02.09.2004 року та копія програми робіт;
5. Копія листа ДНВП «Геоінформ України» від 03.07.2020 року № 03/303-1826 з додатком;
6. Копія наказу Державної служби геології та надр України від 04.08.2020 року № 346 з додатком;
7. Копія конверту повернення листа;
8. Копія листа ДНВП «Геоінформ України» від 11.11.2020 року № 03/303-3539 з додатком;

**ГОЛОВА**

**Роман ОПІМАХ**





Державна служба геології та надр України



# СПЕЦІАЛЬНИЙ ДОЗВІЛ

## на користування надрами

Регістраційний номер

№ 3410

Дата видачі

від 02 вересня 2004 року (продовжено строк дії та внесено зміни)

Підстава надання

пакет від 10 липня 2014 року № 224

(Зміни вносяться на підставі: Держгеології, Держнадр, Мінрегіону, Мінпраці, Мінзв'язку згідно з рішеннями та постановами урядової комісії з питань надання спеціальних дозволів на користування надрами, прийнятих 10 вересня 2004 року та 10 липня 2014 року)

Над користування надрами надано на статті 14 Конституції України про надра, статті 13 Закону України «Про надра» та статті 10 Закону України «Про надра» та статті 10 Закону України «Про надра».

видобування

Мета користування надрами

видобування кам'яного вугілля - антрациту

Відомості про ділянку надр (геологічну територію) надано за державного балансу мапи з державним координатним пунктом, що вказується у користуванні

назва родовища

Шахта ГОВ «Аякс і Ко», пласти І<sub>1</sub> (І<sub>2</sub><sup>септм</sup>), І<sub>3</sub>,  
глибина розробки ~ 70 м

географічні координати	Т.1	Т.2	Т.3	Т.4	Т.5	Т.6	Т.7	Т.8	Т.9	Т.10
ПШ	48°07'36"	48°06'55"	48°06'23"	48°06'17"	48°06'19"	48°05'52"	48°05'26"	48°05'29"	48°05'15"	48°05'12"
СШ	38°30'32"	38°31'42"	38°32'30"	38°32'34"	38°32'43"	38°33'09"	38°32'58"	38°32'50"	38°32'36"	38°32'06"
	Т.11	Т.12	Т.13	Т.14	Т.15	Т.16	Т.17	Т.18	Т.19	Т.20
ПШ	48°05'16"	48°05'26"	48°05'22"	48°05'29"	48°05'35"	48°05'44"	48°05'53"	48°06'25"	48°06'39"	48°07'12"
СШ	38°32'04"	38°32'46"	38°31'46"	38°31'46"	38°32'09"	38°32'26"	38°32'29"	38°32'12"	38°31'41"	38°30'47"

місце нахождення

Донецька область, Шахтарський район

права на користування надрами не надано за державного балансу мапи з державним координатним пунктом, що вказується у користуванні

селище Московське

площа

2,44 км<sup>2</sup>

Середня глибина розробки (у разі потреби)

70 м

Над користування надрами надано на статті 14 Конституції України про надра, статті 13 Закону України «Про надра» та статті 10 Закону України «Про надра».

кам'яне вугілля - антрацит

Адаптивний обсяг запасів (ресурсів) для надання спеціального дозволу на користування надрами (основні, супутні)

вугілля (гнч г) балансові клас С<sub>1</sub> - 1065, позбалансові клас С<sub>1</sub> - 984

(Глибина виміру глибини, метри)

Світлина членів комісії

розробляється з 2004 року

(розробляється на розробляється)

Міністерство Про забезпечення (сприятливих) умов для корисного використання (розробляється у разі видобування)

ДКС України, протокол від 27.02.2014 № 3126

(зазначається порядок використання відповідних ресурсів)

Державна діяльність, що здійснюється за рахунок коштів державного бюджету або коштів бюджетів територіальних громад

недержавні кошти

(зазначається сума коштів/контрактна ціна)

Спеціальні умови

1. Виконання розробляється ДКС України, протокол від 27.02.2014 № 3126
2. Виконання умов:
  - Міністерство України - лист від 21.05.2014 № 513-6/5960-14
  - Держгірпромнагляду України - лист від 04.04.2014 № 2688/03-1-12/0/14
3. Своєчасна і повна оплата всіх зобов'язань платця до державного бюджету згідно з чинним законодавством.
4. Щорічна звітність через Держгеонадрами України про стан запасів корисних копалин за формою з-пр
5. Особі, згідно з проведенням моніторингу та наукове супроводження ліцензії, особливі умови користування надрами через державних дозволом та умови про умови користування надрами відповідно до абзаччя третього пункту 26 Порядку надання спеціальних дозволів на користування надрами затвердженого Постановою Кабінету Міністрів України від 30.05.2011 № 515

Відомість про власника

**ТОВАРИСТВО З ОБМЕЖЕНОЮ ВІДПОВІДАЛЬНІСТЮ**  
**ДЯКС І КО**  
 КОД 31762410  
 86200, ДОНЕЦЬКА ОБЛАСТЬ, МІСТО ШАХТАРСЬК, СЕЛИЩЕ  
 МІСЬКОГО ТИПУ МОСКОВСЬКЕ, ВУЛИЦЯ ЗЕЛЕНА, БУДИНОК 33

(зазначається юридична адреса платця, якщо вона відрізняється від адреси місця реєстрації платця, місце реєстрації)

Відомість про порядок сплати спеціального дозволу на користування надрами

Міністерство України - лист від 21.05.2014 № 513-6/5960-14  
 Держгірпромнагляду України - лист від 04.04.2014 № 2688/03-1-12/0/14

(зазначається порядок сплати спеціального дозволу на користування надрами, якщо він відрізняється від загальнодержавного)

Строк дії спеціального дозволу на користування надрами (кількість років)

10 (десять) років  
 (додатково 02 (два) роки в період 2024 (два тисячі двадцять) державних років)

(зазначається строки)

Умови про умови користування ліцензією надр - згідно з умовами спеціального дозволу на користування надрами (зазначаються умови користування ліцензією надр)

№ 14 від 20.05.2014 року № 3410

(зазначаються умови користування ліцензією надр, якщо вони відрізняються від загальнодержавних)

Особі, згідно з якою здійснюється спеціальний дозвіл на користування надрами



Директор Управління  
 користування

*(Handwritten signature)*  
 (підпис)

О.М. Голочко  
 (підпис та прізвище)



Додаток до спеціального дозволу на користування  
надрами, наданого з метою видобування кам'яного  
вугілля -антрациту шахтоділянки ТОВ «Аякс і Ко»  
(у межах закритої шахти «Московська»)  
№ 3410 від 02 вересня 2004 року

**Угода № 3410  
про умови користування надрами  
з метою видобування корисних копалин**

м. Київ

14 жовтня 2014  
(дата укладення)

Державна служба геології та надр України, в особі начальника Управління з надання надр у користування Толочка Олександра Миколайовича, який діє на підставі наказу Держгеонадр від 01.09.2011 № 60 (зі змінами, внесеними наказом Держгеонадр від 05.06.2014 № 175) та довіреності від 08.01.2014 № 100 (далі - Держгеонадра), з однієї сторони, з однієї сторони, та Товариство з обмеженою відповідальністю «Аякс і Ко», яке зареєстроване Виконавчим комітетом Шахтарської міської ради Донецької області, від 05.12.2001 №1 265 120 0000 000299, в особі директора Леусенко Сергія Миколайовича, який діє на підставі статуту, (далі - Надрокористувач), з іншої сторони, разом - Сторони, уклали цю Угоду, яка є невід'ємною частиною спеціального дозволу на користування надрами № 3410 від 02 вересня 2004 року (далі - Дозвіл), про нижчевикладене,

**1. Предмет Угоди**

1.1. Держгеонадра надає Надрокористувачу право користування ділянкою надр з метою видобування корисних копалин, а Надрокористувач зобов'язується виконувати та дотримуватись умов користування ділянкою надр, передбачених Дозволом, цією Угодою та нормами діючого законодавства.

**2. Відомості про ділянку надр, яка надана в користування**

2.1. Місцезнаходження ділянки надр: шахтоділянка ТОВ «Аякс і Ко» (у межах закритої шахти «Московська») розташована на території Шахтарського району Донецької області.

2.2. Просторові межі ділянки надр, яка є предметом цієї Угоди, ступінь геологічного вивчення та освоєння об'єкта надрокористування, відомості про затвердження (апробацію) запасів корисної копалини та загальна кількість запасів на час надання Дозволу на користування надрами вказуються Надрокористувачем у характеристиці ділянки надр і є Додатком 1 та невід'ємною частиною цієї Угоди.

**3. Умови користування ділянкою надр, яка надана в користування**

3.1. Умови користування надрами, види та строки виконання Надрокористувачем робіт з метою видобування кам'яного вугілля-антрациту, протягом строку дії Дозволу визначається в Програмі робіт з видобування корисних копалин, яка підписується Сторонами і є Додатком 2 та невід'ємною частиною цієї Угоди (далі - Програма робіт).

3.2. Програма робіт у цілому або окремі її показники, у разі потреби можуть уточнюватися або змінюватися за взаємною згодою Сторін у межах дії Дозволу та цієї Угоди відповідно до позитивного висновку спеціалізованого державного геологічного підприємства, установи та організації, яке проводить моніторинг та наукове супроводження виконання особливих умов користування надрами.

3.3. Сторона, яка ініціює внесення змін та/або доповнень до Програми робіт, зобов'язана надати іншій Стороні відповідні письмові обґрунтування та позитивний висновок спеціалізованого державного геологічного підприємства, установи та організації, яке проводить моніторинг та наукове супроводження виконання особливих умов користування надрами.

3.4. Сторона, яка одержала від іншої Сторони письмові обґрунтування та пропозиції щодо внесення змін та/або доповнень до Програми робіт, зобов'язана

умов користування надрами, зобов'язана в місячний термін надати іншій Стороні письмову вмотивовану відповідь щодо прийняття (відмови) пропозицій щодо внесення змін та/або доповнень до Програми робіт.

3.5. Строк виконання робіт з метою видобування корисних копалин може бути продовжений за умови продовження строку дії Дозволу та цієї Угоди, із внесенням відповідних змін до Програми робіт.

3.6. Особливі умови користування надрами визначаються в Дозволі та цією Угодою і є обов'язковими до виконання Надрокористувачем.

#### 4. Права Сторін на геологічну інформацію про надра

4.1. Геологічна інформація про надра, створена (придбана) на кошти державного бюджету є державною власністю.

4.2. Геологічна інформація про надра, створена (придбана) на кошти державного бюджету, надається Надрокористувачу на праві користування та володіння без права розпорядження на договірній основі.

4.3. Геологічна інформація про надра, створена Надрокористувачем під час дії Дозволу за власні кошти, є його власністю. Реалізація цієї інформації здійснюється за погодженням з Держгеонадрами.

4.4. Порядок використання та розпорядження геологічною інформацією про надра визначений постановою Кабінету Міністрів «Про затвердження Положення про порядок розпорядження геологічною інформацією» від 13 червня 1995 року № 423.

#### 5. Інші права та обов'язки Сторін

5.1. Держгеонадра має право:

- витребувати у Надрокористувача звітні дані та інформацію про виконання цієї Угоди;
- видавати та направляти Надрокористувачу в межах своєї компетенції відповідні приписи, розпорядження та/або повідомлення;
- проводити державний геологічний контроль відповідно до діючого законодавства;
- притягувати Надрокористувача відповідно до діючого законодавства і умов цієї Угоди до відповідальності, в тому числі, зупиняти дію Дозволу або припинити право користування надрами шляхом прийняття наказу про анулювання Дозволу;
- направляти матеріали щодо виявлених порушень в інші уповноважені державні органи для проведення контрольних дій і перевірок та/або притягнення Надрокористувача до відповідальності.

5.2. Держгеонадра зобов'язана:

- своєчасно розглядати звернення Надрокористувача;
- своєчасно розглядати підготовлені Надрокористувачем програми, плани, звіти, різні матеріали та інші документи, які необхідні для виконання робіт, визначених цією Угодою.

5.3. При виконанні робіт відповідно до умов цієї Угоди Надрокористувач зобов'язаний:

- забезпечити проведення моніторингу та наукового супроводження виконання особливих умов користування надрами передбачених Дозволом та цією Угодою спеціалізованими державними геологічними підприємствами, установами та організаціями, згідно з абзацом третім пункту 26 Порядку надання спеціальних дозволів на користування надрами, затвердженого постановою Кабінету Міністрів України від 30 травня 2011 року № 615 (далі - Порядок);
- забезпечувати охорону надр та довкілля в межах ділянки надр, наданої в користування, а також забезпечувати приведення порушених земель у стан, придатний для використання, відповідно до Програми робіт;
- проводити та фінансувати роботи у терміни та в межах, зазначених у Програмі робіт;

- допускати представників Держгеонадра для здійснення державного геологічного контролю;
- відшкодовувати збитки, заподіяні підприємствам, установам, організації громадян та довіллі в установленому законодавством порядку;
- використовувати надра відповідно до цілей, для яких їх було надано;
- забезпечувати безпеку людей, майна та навколишнього природного середовища;
- дотримуватися вимог, передбачених Дозволом та цією Угодою;
- надавати в установленому порядку Держгеонадра інформацію щодо користі надр;
- застосовувати прогресивні технології і техніку, що забезпечують комплексне і раціональне використання надр;
- зберігати розвідувальні гірничі виробки і свердловини, які можуть бути використані при розробці родовищ та в інших цілях, і ліквідувати у встановленому порядку виробки і свердловини, які не підлягають подальшому використанню;
- зберігати геологічну і виконавчо-технічну документацію, зразки гірських порід, дублікатів проб корисних копалин, які можуть бути використані при подальшій вивченні надр;
- дотримуватися протипожежної безпеки на родовищі та нести за неї персональну відповідальність;
- зупинити проведення на наданій йому в користування ділянці робіт, передбаченої Дозволом, після зупинення дії Дозволу або анулювання Дозволу;
- у разі зупинення дії Дозволу проводити на ділянці надр роботи, пов'язані з запобіганням виникнення аварійної ситуації або усунення її наслідків.

5.4. При ліквідації робіт по видобуванню корисних копалин Надрокористувач зобов'язаний:

- провести та здійснити фінансування ліквідаційних робіт відповідно до Протоколу робіт;
- у випадку повної або часткової ліквідації чи консервації гірничодобувного об'єкта гірничі виробки привести у стан, який гарантує безпеку людей, майна і навколишнього природного середовища, а в разі консервації - зберегти родовища та гірничих виробок весь період консервації;
- здійснювати за погодженням з органами державного гірничого нагляду та іншими заінтересованими органами у порядку, встановленому Державною службою гірничого нагляду та промислової безпеки України ліквідацію і консервацію гірничодобувних об'єктів або їх ділянок;
- за свій рахунок фінансувати усі ліквідаційні роботи.

5.5. При виконанні робіт відповідно до Дозволу та умов цієї Угоди Надрокористувач має право укладати договори з підрядними організаціями.

Надрокористувач несе відповідальність за дотриманням підрядником умов користування надрами відповідно до вимог чинного законодавства.

## 6. Контроль за виконанням умов користування надрами та положень цієї Угоди

6.1. Контроль за виконанням умов користування надрами відповідно до діючого законодавства та положень цієї Угоди, здійснюється незалежно кожною із Сторін.

6.2. Надрокористувач при проведенні робіт здійснює різні види виробничого контролю, а також здійснює контроль за виконанням та якістю робіт, які проводить підрядник.

6.3. Держгеонадра проводить заходи державного геологічного контролю за виконанням умов користування надрами та положень цієї Угоди в межах повноважень відповідно до діючого законодавства.

6.4. Держгеонадра безпосередньо або за поданням органів державного гірничого та санітарно-епідеміологічного нагляду, державного геологічного і екологічного контролю,

68  
органів місцевого самоврядування, органів державної податкової служби у разі порушення Надрокористувачем умов користування надрами має право:

- зупинити дію Дозволу у випадках передбачених пунктом 22 Порядку;
- припинити право користування надрами шляхом прийняття наказу про анулювання Дозволу у випадках передбачених пунктом 23 Порядку;
- зупинити та припинити право користування надрами шляхом прийняття наказу про анулювання Дозволу в інших випадках, передбачених законодавством.

6.5. Дія Дозволу поновлюється Держгеонадрами за умови:

- усунення Надрокористувачем причин, що призвели до зупинення дії Дозволу;
- надання Надрокористувачем позитивного висновку спеціалізованим державним геологічним підприємством, установою, організацією, що належить до сфери управління Держгеонадр, за результатами проведення державної експертизи звітів щодо геологічних матеріалів;

- сплати сум фінансових санкцій, застосованих у зв'язку із зупиненням дії Дозволу.

6.6. Надрокористувач має право оскаржити в судовому порядку накази Держгеонадр про зупинення та припинення права користування шляхом анулювання Дозволу.

6.7. Держгеонадра продовжує строк дії Дозволу за умови надання Надрокористувачем позитивного висновку спеціалізованого державного геологічного підприємства, установи, організації, що належать до сфери управління Держгеонадр, за результатами проведення державної експертизи звітів щодо геологічних матеріалів.

#### 7. Інформування Сторін. Щорічна звітність

7.1. Надрокористувач зобов'язаний щороку подавати до Держгеонадр інформацію щодо стану виконання Програми робіт за формою згідно з законодавством та надавати відповідні пояснення з питань, що входять до компетенції Держгеонадр.

7.2. Надрокористувач зобов'язаний в установленому порядку подавати до державного науково - виробничого підприємства "Державний інформаційний геологічний фонд України" щорічні звіти відповідно до форми державної статистичної звітності - форми 5-гр.

7.3. Держгеонадра зобов'язана своєчасно інформувати Надрокористувача з питань, які віднесені до його компетенції і виникають стосовно виконання умов Дозволу та положень цієї Угоди.

#### 8. Конфіденційність

8.1. Уся інформація, отримана чи придбана Сторонами в процесі виконання робіт, є конфіденційною. Порядок і умови користування інформацією, установлюється власником інформації відповідно до чинного законодавства.

8.2. Вимоги конфіденційності, передбачені статтею 8.1. цієї Угоди, залишаються в силі після припинення строку дії цієї Угоди, якщо інше не передбачено чинним законодавством.

#### 9. Обставини непереборної сили

9.1. Невиконання або неналежне виконання зобов'язань за цією Угодою є виправданим і не спричиняє відповідальності у тому разі, якщо таке невиконання чи неналежне виконання викликані обставинами непереборної сили (надзвичайна або невідворотна за даних умов непереборна подія, випадок).

9.2. Обставинами непереборної сили вважаються такі події: війна, воєнні дії, повстання, мобілізація, страйк, епідемія, пожежа, вибухи, природні катастрофи та інші події, що не залежать від волі Сторін.

9.3. У разі виникнення обставин непереборної сили Сторона, для якої виникли такі обставини, зобов'язана протягом 7 (семи) днів з моменту їхнього виникнення, повідомити іншу Сторону про такі обставини та надати документи, що підтверджують їх настання. У випадку невчасного повідомлення Сторона, для якої виникли форс-мажорні обставини, позбавляється права посилається на їх дію.



9.4. Після повідомлення про виникнення обставин непереборної сили Сторони, найкоротший термін, зобов'язані провести зустріч із метою прийняття спільного рішення щодо подальшого виконання умов цієї Угоди.

**10. Використання українського потенціалу**  
10.1. У процесі надкористування на ділянці надр, Надкористувач використовуватиме переважно українські товари і послуги тією мірою, у якій їх ціни, якість, порівняно зі світовими цінами та якістю, будуть технічно, технологічно економічно доцільними, та не призводитимуть до зниження рівня виробництва з екологічної безпеки.

**11. Набуття чинності, зміни, розірвання та припинення Угоди**  
11.1. Ця Угода набирає чинності з дня реєстрації Дозволу та припиняє свою дію моменту припинення права користування надрами шляхом анулювання Дозволу або закінчення строку дії Дозволу.

11.2. Строк дії цієї Угоди автоматично зупиняється або поновлюється у випадку зупинення або поповнення строку дії Дозволу.

11.3. У разі продовження строку дії Дозволу Сторони вносять зміни до Програми робіт та до цієї Угоди.

11.4. Внесення змін до цієї Угоди здійснюється за взаємною згодою Сторін шляхом укладання додаткових угод до цієї Угоди, які підписуються уповноваженими особами Сторін і завідчуються печатками.

11.5. Одностороння відмова від виконання умов цієї Угоди повністю або частково не допускається. Право односторонньої відмови від цієї Угоди надається Держгеонадрам у випадку припинення права користування надрами шляхом анулювання Дозволу.

11.6. Ця Угода складена українською мовою у двох примірниках, по одному для кожної зі Сторін, які мають однакову юридичну силу.

**12. Додатки до Угоди**  
12.1. Невід'ємною частиною цієї Угоди є:  
- Додаток 1 - Характеристика ділянки надр;  
- Додаток 2 - Програма робіт з видобування корисних копалин;  
• Додатки подаються до Держгеонадра у двох примірниках, оформлюються Надкористувачем відповідно до примірних форм, засвідчуються підписом уповноваженої особи та печаткою заявника Надкористувача.

**13. Юридичні адреси та реквізити Сторін**  
Державна служба  
геології та надр України  
03680, м. Київ,  
вул. Ежена Потьє, 16  
Ідентифікаційний номер 37536031  
тел. (044) 456-41-32

Товариство з обмеженою відповідальністю  
«Аякс і Ко»  
86240, Донецька обл.,  
м.Шахтарськ  
смт.Московське  
вул. Зелена, буд.33  
Ідентифікаційний номер 31762410  
тел. +38 (050) 70-32-510  
Директор ТОВ «Аякс і Ко»

Начальник Управління з надання надр у



(підпис)

Левченко С.М.

(посада, прізвище, ім'я, по батькові)

МП

(підпис)

Додаток 1  
до Угоди про умови  
користування надрами з метою  
видобування корисних копалин  
від «А» *зробити* 2014 № 3410

**ХАРАКТЕРИСТИКА**  
ділянки надр з метою видобування вугілля  
на шахтоділянці ТОВ «Аякс і Ко»

Шахтоділянка ТОВ «Аякс і Ко» виділена по пластах I<sub>3</sub> та I<sub>2</sub> (I<sub>2</sub><sup>сертн</sup>) на полі закритої шахти «Московська».

Площа розташована на території Шахтарського району Донецької області, у промислового відношенні є складовою частиною Чистяково-Сніжнянського вугленосного району.

Площа розташована на південному схилі Головного Донецького вододілу, поверхня являє хвилястий степовий простір, на заході природною межею є балка Орлова, яка не має водотoku та перетинає корінні породи вхрест простягання. Утворенні рельєфу місцевості головну роль зіграли ерозійні процеси.

Оцінювана площа знаходиться в районі, який характеризується інтенсивно розвинутою вуглевидобувною промисловістю. Поблизу шахтного поля розташовані такі міста та населені пункти: Торез, Сніжне, Мануйлівка, Велика Шишовка. Вони пов'язані між собою щільною мережею асфальтованих доріг, яка примикає до основної траси Донецьк-Луганськ. Поблизу проходить залізниця Іловайськ-Дебальцеве, що є основною магістраллю для Чистяково-Сніжнянського вугленосного району.

Підрахунок запасів вугілля по пластах I<sub>3</sub> та I<sub>2</sub> (I<sub>2</sub><sup>сертн</sup>) шахтоділянки ТОВ «Аякс і Ко» проводився в межах, визначених спеціальним дозволом на користування надрами № 3410 від 02.09.2004 р. за результатами геологорозвідувальних та гірничо-експлуатаційних робіт.

Раніше ці запаси відпрацьовувалися шахтою «Московська», яка була закрита Наказом Мінтопэнерго № 341 від 24.07.2001 р. При її ліквідації запаси були переведені до групи обліку «Закриті шахти».

Станом на 01.01.2013 р. запаси вугілля в межах шахтоділянки ТОВ «Аякс і Ко» обліковані Державним балансом запасів корисних копалини України (вугілля) в групі «діючі шахти» згідно із спеціальним дозволом на користування надрами № 3410 від 02.09.2004р. Кількість балансових запасів категорії С<sub>1</sub> – 1258 тис. т, позабалансових категорії С<sub>1</sub> – 992 тис. т.

За результатами детальної геолого-економічної оцінки запасів вугілля пластів I<sub>3</sub> та I<sub>2</sub> (I<sub>2</sub><sup>сертн</sup>), виконаної ДРГП «Донецькгеологія» в межах шахтоділянки ТОВ «Аякс і Ко», було підраховано 1065 тис. т балансових запасів вугілля категорії С<sub>1</sub>, та позабалансових за зольністю – 984 тис. т. Ці запаси вугілля затверджені протоколом ДКЗ України № 3126 від 27.02.2014.

**Каталог**  
географічних координат кутових точок  
ліцензійної площі ТОВ «Аякс і Ко»

№ точки	ПнШ	СхД
1	48° 07' 16"	38° 30' 52"
2	48° 06' 55"	38° 31' 42"
3	48° 06' 23"	38° 32' 30"
4	48° 06' 17"	38° 32' 34"
5	48° 06' 19"	38° 32' 43"
6	48° 05' 52"	38° 33' 09"
7	48° 05' 26"	38° 32' 58"

8		
9	48° 05' 20"	
10	48° 05' 15"	38° 32' 50"
11	48° 05' 12"	38° 32' 36"
12	48° 05' 16"	38° 32' 06"
13	48° 05' 26"	38° 32' 04"
14	48° 05' 22"	38° 32' 16"
15	48° 05' 29"	38° 31' 46"
16	48° 05' 35"	38° 31' 46"
17	48° 05' 44"	38° 32' 09"
18	48° 05' 55"	38° 32' 26"
19	48° 06' 25"	38° 32' 29"
20	48° 06' 59"	38° 32' 12"
	48° 07' 12"	38° 31' 11"
		38° 30' 47"

Площа шахтного поля: 2,44 км<sup>2</sup>.

У геологічній будові описуваної площі беруть участь осадові відклади нижніх горизонтів світи С<sub>2</sub><sup>6</sup> (алмазної) середнього карбону та четвертинні утворення.

Промисловий інтерес для ТОВ «Аякс і Ко» представляють вугільні пласти І<sub>3</sub> та І<sub>2</sub> (І<sub>2</sub><sup>ср+н</sup>).

Простягання вугленосних відкладів в межах площі змінюється від північно-західного на північному крилі до південного по замку складки та південно-східного на південному крилі. Кути падіння порід змінюються від 4 до 11°, це підтверджено даними гірничих робіт шахти «Московська».

Вугільні пласти у межах оцінюваної площі характеризуються складною дво-, трьохпачковою будовою та стійкою робочою потужністю.

По пласту І<sub>3</sub> потужність верхньої пачки вугілля – 0,55-0,60 м, нижньої – 0,55-0,72 м, які розділені між собою прошарком глинистого сланцю потужністю 0,03-0,07 м.

Загальна корисна потужність пластів, що сумісно відпрацьовуються І<sub>2</sub><sup>ср+н</sup> змінюється від 1,08 до 1,21 м. Потужність верхньої пачки вугілля – 0,33-0,42 м, середньої – 0,30-0,42 м, розподілюючий їх породний прошарок – 0,10 м. Нижню пачку вугілля потужністю 0,40-0,46 м (І<sub>2</sub><sup>н</sup>) відділяє прошарок сланцю глинистого 0,25-0,40 м.

Площа розташування шахтоділянки має прості гідрогеологічні умови для відпрацювання вугілля. Очікуваний приплив води до очисних та підготовчих виробок вугільних пластів І<sub>3</sub> та І<sub>2</sub> не перевищить 5 м<sup>3</sup>/годину.

Гірничо-геологічні умови відпрацювання відносно складні.

Поверхня метанової зони залягає на глибині 150 м (абсолютна відмітка +50 м), оцінювані вугільні пласти шахтоділянки повністю знаходяться у зоні деметанізації.

Шахтоділянка ТОВ «Аякс і Ко» відноситься до 1 категорії за газом, є безпечна за раптовими викидами вугілля та газу, безпечна – за вугільним пилом. Суфлярних виділень або прориву метану не очікується.

У межах шахтоділянки пил пластів вибухобезпечний, вугілля не схильне до самозаймання. Забої лав, які проходять з підриванням порід, які представлені всіма вмшуючими породами, крім глинистого сланцю та вапняку, є сілікозонебезпечними.

Директор ТОВ «Аякс і Ко»



С.М.Леусенко

1  
у  
а  
м  
гу  
тм

Додаток 2  
до Угоди про умови  
користування надрами з метою  
видобування корисних копалин  
від «А» ТОВ «АЯКС» № 3410

**ПРОГРАМА РОБІТ**  
з видобування вугілля ТОВ «Аякс і Ко»  
на шахтоділянці в межах закритої шахти «Московська»

№ з/п	Види робіт	Обсяги робіт	Вартість робіт (тис. грн.)	Джерело фінансування	Строк проведення робіт
1	Внесення змін та продовження строку дії спеціального дозволу	1 дозвіл	За кошторисом	Власні та інвестиційні кошти	III кв. 2014р.
2	Укладання договору про здійснення моніторингу та наукового супроводження виконання особливих умов Дозволу та Угоди про умови користування надрами.	1 договір	За кошторисом		III - IV кв. 2014р.
3	Подальша підготовка родовища до розробки, п.м.	6 500	14 000		III-IV кв. 2014р.
4	Продовження видобування кам'яного вугілля тис. т/рік	70-110	54 340		Протягом дії дозволу

Начальник Управління з надання надр у користування




Підченко С.М.  
(посада, прізвище, ім'я, по батькові)

(підпис)

Директор ТОВ «Аякс і Ко»

Леусенко С.М.  
(посада, прізвище, ім'я, по батькові)

(підпис)



і  
я  
У  
Ю  
ІР  
ІМ  
ПІ  
оку  
зача  
іком  
нету  
ьним

Handwritten marks and signatures at the bottom of the page.



4.10.20  
Світлана Коваленко



ДЕРЖАВНА СЛУЖБА ГЕОЛОГІЇ ТА НАДР УКРАЇНИ  
ДЕРЖАВНЕ НАУКОВО-ВИРОБНИЧЕ ПІДПРИЄМСТВО  
«ДЕРЖАВНИЙ ІНФОРМАЦІЙНИЙ ГЕОЛОГІЧНИЙ ФОНД УКРАЇНИ»  
(ДНВП «ГЕОІНФОРМ УКРАЇНИ»)

03057, м. Київ, вул. Антона Цедіка, 16 тел. (044) 456-60-61, факс (044) 455-60-75,  
e-mail: geoinf@geomall.kiev.ua, www.geoinf.kiev.ua  
Код ЄДРПОУ 01432859, ІПН 014328526590, № свід. 39014956

На № 9533/01/07-20 від 24.06.2020 № 03/303-1826

Голові Державної служби геології та надр

Роману Опімаху

На Ваш запит ДНВП "Геоінформ України" надає інформацію про суб'єктів господарювання, власників спеціальних дозволів на користування надрами, які станом на 3.07.2020 не направили до ДНВП «Геоінформ України» щорічну статистичну звітність за формою 5-гр, 6-гр, 7-гр за 2019 рік.

Крім того, надаємо перелік надрокористувачів - власників спеціальних дозволів на користування надрами, дія яких була призупинена, але вони звітували за формою 7-гр та проводили видобування підземних вод у 2019 році.

Додатки:

- Перелік надрокористувачів, які отримали спеціальний дозвіл на користування надрами з метою видобування корисних копалин, але не звітували до ДНВП "Геоінформ України" щодо руху запасів (форма 6-гр) за 2019 рік - 3 арк.;
- Перелік суб'єктів господарювання, які не звітували до ДНВП "Геоінформ України" щодо руху запасів (форма 5-гр) за 2019 рік - 16 арк.;
- Перелік надрокористувачів, які отримали спеціальний дозвіл на користування надрами з метою видобування корисних копалин, але не звітували до ДНВП "Геоінформ України" щодо руху запасів (форма 7-гр) за 2019 рік - 15 арк.;
- Перелік надрокористувачів-власників спеціальних дозволів на користування надрами дія яких була призупинена, але вони звітували та проводили видобуток у 2019 році - 1 арк.

В.о. Генерального директора

С.І. Примушко

Вик Ремезова В.А. т. 456-30-27

20/04-4654  
06.07.20

UB Держгеонадра  
926102/07-20 від 03.07.2021



с  
ія  
ту  
до  
цр  
ям  
ПП  
юку  
вача  
дком  
інету  
пним

Родовище		Спец.дозвіл		Підприємство	Форма 5-гр
510550 0	ТОВ "Шу" "Донбас" шахта №22 "Комунарська"	5120	21-01-10	36982901 ТОВАРИСТВО З ОБМЕЖЕНОЮ ВІДПОВІДАЛЬНІСТЮ "ШАХТОУПРАВЛІННЯ "ДОНБАС"	№
510590 0	Шахта №17-17-біс ДП	2312	20-11-00	30701383 ДЕРЖАВНЕ ПІДПРИЄМСТВО "ШАХТА №17-17 "БІС"	№
510650 0	ТДВ "ОП "Шахта Путилівська" (кол. "Бутівка-Донецька")	4859	21-01-09	36167810 ДЕРЖАВНЕ ПІДПРИЄМСТВО "ШАХТА "ПУТИЛІВСЬКА"	№
960020 0	Ім. 1-го Травня	4820	16-12-08	35879173 ТОВАРИСТВО З ДОДАТКОВОЮ ВІДПОВІДАЛЬНІСТЮ "ОРЕНДНЕ ПІДПРИЄМСТВО "ШАХТОУПРАВЛІННЯ БЛАГОВІЩЕНСЬКЕ"	№
960030 0	Тернопільська	4782	18-11-08	35879173 ТОВАРИСТВО З ДОДАТКОВОЮ ВІДПОВІДАЛЬНІСТЮ "ОРЕНДНЕ ПІДПРИЄМСТВО "ШАХТОУПРАВЛІННЯ БЛАГОВІЩЕНСЬКЕ"	№
960270 0	ТОВ "Шахта "Рассвет-1" (поле шахти "Рассвет")	4982	11-06-09	35038195 ТОВАРИСТВО З ОБМЕЖЕНОЮ ВІДПОВІДАЛЬНІСТЮ "ШАХТА "РАССВЕТ-1"	№
960920 0	ПП "Торвугілля" шахтоділянка у межах закр. шахти №17-біс	2593	23-11-01	30775722 ПРИВАТНЕ ПІДПРИЄМСТВО "ТОРВУГІЛЛЯ"	№
960930 0	ТОВ "Вулсервіс" у межах закр. шахти №2 шу "Горезьке"	2503	10-08-01	30775649 ТОВАРИСТВО З ОБМЕЖЕНОЮ ВІДПОВІДАЛЬНІСТЮ "ВУЛСЕРВІС"	№
990202 0	ПРАТ "Укрвуглебуд" ш/д у межах поля діючої шахти ім. О. Г. Стаханова-Шахтоділянка №2	5073	22-12-09	30556313 ПРИВАТНЕ АКЦІОНЕРНЕ ТОВАРИСТВО "УКРВУГЛЕБУД"	№
990300 0	ТОВ "Аякс і Ко" шахтоділянка у межах закр. шахти "Московська"	3410	02-09-04	31762410 ТОВАРИСТВО З ОБМЕЖЕНОЮ ВІДПОВІДАЛЬНІСТЮ "АЯКС І КО"	№
990310 0	ТОВ "Буран ЛТД" (поле закр. шахти "Московська")	3411	02-09-04	22000414 ТОВАРИСТВО З ОБМЕЖЕНОЮ ВІДПОВІДАЛЬНІСТЮ "БУРАН ЛТД"	№
990330 0	ТОВ "Сатурн" шахта "Західна" (поле закр. шахти №8 "Гольдбергів")	3413	14-09-04	32698540 ТОВАРИСТВО З ОБМЕЖЕНОЮ ВІДПОВІДАЛЬНІСТЮ "САТУРН"	№
990407 0	ТОВ "ВФК "Рутекс"-Поле шахти "Ліскі" (площі "Ліскі", "Сухівська", "Любава", "Трилицька")	3356	27-07-04	30694366 ТОВАРИСТВО З ОБМЕЖЕНОЮ ВІДПОВІДАЛЬНІСТЮ "ВИРОБНИЧО-ФІНАНСОВА КОМПАНІЯ "РУТЕКС"	№
990430 0	ПП "Дармін" ш/д у межах поля закр. шахт №104 і №10-біс	3318	19-12-03	30683836 ПРИВАТНЕ ПІДПРИЄМСТВО "ДАРМІН"	№
990540 0	ТОВ "Донтехпром 2006" шахта "Закарпатська" у межах поля закр. шахти "Реміньська"	4140	14-12-06	34447468 ТОВАРИСТВО З ОБМЕЖЕНОЮ ВІДПОВІДАЛЬНІСТЮ "ДОНТЕХПРОМ 2006"	№
990590 0	ТОВ "Горез-Шанс" шахта "Надіа" у межах ділянки Муська №1-2	4044	04-10-06	33128056 ТОВАРИСТВО З ОБМЕЖЕНОЮ ВІДПОВІДАЛЬНІСТЮ "ГОРЕЗ-ШАНС"	№
990610 0	ТОВ "Антрацитдон" ш/д у межах кол. шахти "Кам'янка-Шахтарська"	4046	04-10-06	33256950 ТОВАРИСТВО З ОБМЕЖЕНОЮ ВІДПОВІДАЛЬНІСТЮ "АНТРАЦИТДОН"	№
990630 0	ТОВ "Шахта ім. М.А. Радіонова" ш/д у межах поля закр. шахти "Дикатура" №3	4137	14-12-06	13476610 ТОВАРИСТВО З ОБМЕЖЕНОЮ ВІДПОВІДАЛЬНІСТЮ "ШАХТА ІМ.М.А.РАДІОНОВА"	№

с  
ня  
ня  
ту  
до  
адр  
ням, ПП  
рокууча  
ідком  
інету  
льним



ДЕРЖАВНИЙ ЦЕНТРАЛЬНИЙ НАУКОВО-ДОСЛІДНИЙ ІНСТИТУТ  
ГЕОЛОГІЇ ТА НАДР УКРАЇНИ

НАКАЗ

Сергій

Київ

№ 346

Зупинення діяльності спеціальних дозволів на користування надрами, з винятком виняткової відповідальності за порушення

Відповідно до пункту 21 Порядку надання спеціальних дозволів на користування надрами, затвердженого постановою Кабінету Міністрів України від 30.05.2020 № 124 (в редакції згідно з постановою Кабінету Міністрів України від 09.08.2020 № 124) (далі - Порядок), у зв'язку з наявністю особливих умов спеціальних дозволів на користування надрами, частини надання звітних балансів запасів корисних копалин за формами № 6-г, 7-г (листи ДНВП «Геоінформ України» від 05.08.2020 № 03/303-2217 та від 11.08.2020 № 03/303-2302) та виняткової відповідальності пропозиції Робочої групи з питань користування (постанова від 13.08.2020 № 8-РГ/2020)

З У В А Ж И В А Т И:

Зупинити дію спеціальних дозволів на користування надрами, згідно з Порядком, наведеним у додатку до цього наказу.

Встановити суб'єктам користування надрами терміни на усунення порушень виняткової відповідальності, згідно з переліком, наведеним у додатку 2 до цього наказу.

Контроль за виконанням цього наказу залишаю за собою.

Роман ОПІМАХ

Підписав

до  
адреси  
в

Підписав

в  
адресі  
в

Додаток 1  
до наказу Держгеонадр  
від 14.08.2020 № 346

ВИТЯГ З ПЕРЕЛІКУ

спеціальних дозволів на користування надрами, дію яких зупинено

№ п/п	Рестраційний номер	Дата видачі дозволу	Термін дії (років) дозволу	Корисна копалина	Назва родовища місцезнаход-ження (область)	Код згідно СДРПОУ назва організації –власника дозволу	Порушення вимог законодавства/роки, за які не подано звітність	Підстава зупинення дії згідно з Порядком надання спеціальних дозволів на користування надрами, затвердженим постановою КМУ від 30.05.2011 № 615	Номер та дата протоколу, прийняте рішення
1	2	3	4	5	6	7	8	9	10
а) експлуатація									
2	3410	02.09.2004	20	Вугілля кам'яне	Дільнянка шахти ТОВ «Аякс і Ко» на полі шахти «Московська» Донецька	31762410 ТОВАРИСТВО З ОБМЕЖЕНОЮ ВІДПОВІДАЛЬНІСТЮ «АЯКС І КО»	Пункт 3 статті 53 Кодексу України про надра/2019	Підпункт 1 пункту 21	№ 8-РГ/2020 від 13.08.2020 Зупинити дію дозволу. Надати 30 календарних днів на усунення порушень

і) є  
ння  
ня  
ету

до  
адр  
ням

, ПП  
року

вача  
дком  
інету  
бним





ї та  
021  
|||

**Товариство з обмеженою  
відповідальністю «Аякс і Ко»**  
вул. Зелена, 33, смт. Московське,  
м. Шахтарськ, Донецька область,  
86200

Щодо подальшої дії спеціального  
дозволу на користування надрами


Доводимо до відома, що наказом Державної служби геології та надр України (далі – Держгеонадра) від 14.08.2020 № 346 прийнято рішення щодо подальшої дії спеціального дозволу на користування надрами № 3410 від 02.09.2004, наданого ТОВ «Аякс і Ко» (код ЄДРПОУ 31762410).

Наказ Держгеонадр (з додатками) розміщений на офіційному веб-сайті Державної служби геології та надр України [www.geo.gov.ua](http://www.geo.gov.ua) у підрозділі «Накази Держгеонадр» розділу «Діяльність».

Інформацію на виконання наказу Держгеонадр необхідно надати до Держгеонадр. У разі ненадання інформації у визначений термін буде розглянуто питання щодо подальшої дії спеціального дозволу на користування надрами у встановленому законодавством порядку.

Слід зазначити, що листи Держгеонадр носять інформативний характер, не встановлюють норм права та не містять організаційно-розпорядчих вимог до суб'єкта господарювання.

Голова

  
Роман ОШПАХ



С  
)  
)  
я) е  
ення  
ення  
інету  
о до  
надр  
нням  
о ПП  
року  
увача  
ідком  
їнету  
ьним

Региональна Україна  
м. Антона Велика, 16  
м. Київ  
24054




3 *JK*  
ПОВІДОМЛЕННЯ

ТОВ "Алекс і Ко"  
ву. Зелена, 33  
мі. Московське  
с. Улактарськ  
Донецька обл.



Региональна Україна  
м. Антона Велика, 16  
м. Київ  
24054



3 *JK*  
ПОВІДОМЛЕННЯ

ТОВ "Алекс і Ко"  
ву. Зелена, 33

«П» ф.20  
Інші причини \_\_\_\_\_  
Постановив КМУ від 07.11.2014  
№1085-р



11 та  
:021

ЯКС  
5200

надра) є  
зпечення  
зложення  
Кабінету  
відно до  
ням надр  
істанням  
ач або ПП  
2004 року  
ористувача  
Порядком  
ю Кабінету  
пещальним



ДЕРЖАВНА СЛУЖБА ГЕОЛОГІЇ ТА НАДР УКРАЇНИ  
 ДЕРЖАВНЕ НАУКОВО-ВИРОБНИЧЕ ПІДПРИЄМСТВО  
 «ДЕРЖАВНИЙ ІНФОРМАЦІЙНИЙ ГЕОЛОГІЧНИЙ ФОНД УКРАЇНИ»  
 (ДНВП «ГЕОІНФОРМ УКРАЇНИ»)

03057, м. Київ, вул. Антона Цедіка, 16 тел. (044) 456-60-61, факс (044) 455-60-75,  
 e-mail: geoinf@geomail.kiev.ua, www.geoinf.kiev.ua  
 Код ЄДРПОУ 01432859, ІПН 014328526590, № свід. 39014956

*Handwritten signatures and initials in the top left corner.*

На № 1792/07-01-20 від 30.10.2020

Директору  
 Департаменту державного  
 геологічного контролю  
 В.В. Гончаренку

Щодо надання інформації

На Ваш запит ДНВП «Геоінформ України» у межах компетенції надає інформацію щодо надрокористувачів на території Луганської та Донецької областей, власників спеціальних дозволів на користування надрами, які не падали звітність до ДНВП «Геоінформ України» щодо балансу запасів корисних копалин за формами 5-гр, 6-гр, 7-гр за роки, які вказані у переліку.

Додаток:

1. Перелік надрокористувачів на території Луганської та Донецької областей власників спеціальних дозволів на користування надрами - 1 прим. на 11 арк.

Директор виконавчий

*Handwritten signature of P.V. Bovsunivskiy*

П.В. Бовсунівський

*Handwritten notes at the bottom: 20/07 - 0584, 11.11.20*

орії та  
 2021

ЯКС

5200

надра) е  
 печення  
 ложення  
 Кабінету

відно до  
 ям надр  
 етанням

ч або ПП  
 004 року

ристувача  
 Порядком  
 Кабінету  
 еціальним

Додаток.  
Перелік надрокористувачів на території Луганської та Донецької областей  
власників спеціальних спеціальних дозволів на користування надрами.

№ п/п	Регістраційний номер	Дата видачі дозволу	Термін дії до-до	Корисна копалина	Назва родовища місцезнаход-ження (область)	Код згідно ЄДРПОУ назва організації – власника дозволу	Роки, за які не подано звітність
1	2	3	4	5	6	7	8
1.	3019	02.07.2003	До 02.07.2033	Вугілля кам'яне	Ділянка ТОВ «Донрозробка» на полі закритої шахти «Полтавська Комсомольська № 1» Донецька	31362083 ТОВ «ДОНРОЗРОБКА»	2019 Не надано
2.	3410	02.09.2004	20	Вугілля кам'яне	Ділянка шахти ТОВ «Аякс і Ко» на полі шахти «Московська» Донецька	31762410 ТОВ «АЯКС І КО»	2019 Не надано
3.	4332	08.08.2007	20	Вугілля кам'яне	Ділянка шахти ПП ТПП «Енергія» Донецька	32516052 ПП «ТОРГІВЕЛЬНО-ПРОМИСЛОВА ПАЛАТА «ЕНЕРГІЯ»	2019 Не надано
4.	4859	21.01.2009	11	Вугілля кам'яне	Поле шахти «Путилівська» Донецька	36167810 ДП «ШАХТА «ПУТИЛІВСЬКА»	2019 Не надано
5.	5120	21.01.2010	16	Вугілля кам'яне	Поле шахти № 22 «Комунарська» Донецька	36982901 ТОВ «ШАХТОУПРАВЛІННЯ «ДОНБАС»	2019 Надано
6.	4059	17.10.2006	Продовжено на період АТО	Вугілля кам'яне	Поле шахти «Південнодонбаська № 1» Донецька	34032208 ДП «ШАХТОУПРАВЛІННЯ» «ПІВДЕННОДОНБАСЬКА № 1»	2019 Надано
7.	5167	14.06.2010	20	Вугілля кам'яне	Ділянка шахти у межах поля шахти «Новоюзівська» Донецька	35729874 ТОВ «ТОРГІВЕЛЬНО-ФІНАНСОВА КОМПАНІЯ «ЕНЕРГІЯ»	2019 Не надано
8.	5785	30.05.2013	13	Вугілля кам'яне	Ділянка шахти виділена на полі діючої шахти «Яблунівська» Донецька	31362083 ТОВ «ДОНРОЗРОБКА»	2019 Не надано
9.	5808	15.07.2013	10	Вугілля кам'яне	Шахта «Східна» Донецька	38520043 ТОВ «ДОНБАС ІНВЕСТ ВУГІЛЛЯ»	2019 Не надано
10.	5883	13.12.2013	20	Вугілля кам'яне	Ділянка шахти виділена у межах ділянки Харцизька Південна 5 Донецька	33577315 ТОВ «ЮГ-АНТРАЦИТ»	2019 Не надано
11.	2835	21.11.2002	До 21.11.2032	Вугілля кам'яне	Поле шахти «Боржківська-Північна № 1-2002» в межах ділянки «Боржківська Північна» Луганська	35959384 ТОВ «СТАХА-НОВВУГІЛЛЯ»	2019 Не надано

ЯКС  
6200  
надра) є зпечення вложення Кабінету відно до ям надр етаніям ч або ПП 004 року ристувача Порядком Кабінету еціальним



**Товариство з обмеженою відповідальністю  
«Аякс і Ко»**

вул. Зелена, 33, смт. Московське,  
м. Шахтарськ, Донецька область, 86200

Щодо надання згоди/незгоди на  
припинення права користування надрами

Державна служба геології та надр України доводить до відома, що  
Робочою групою з питань надрокористування (протокол від 04.12.2020  
№ 13-РГ/2020) розглянуто питання щодо подальшої дії спеціального дозволу на  
користування надрами № 3410 від 02.09.2004, наданого ТОВ «Аякс і Ко»  
(код ЄДРПОУ 31762410).

Відповідно до пункту 22 Порядку надання спеціальних дозволів на  
користування надрами, затвердженого постановою Кабінету Міністрів України  
від 30.05.2011 № 615 (в редакції постанови Кабінету Міністрів України  
від 19.02.2020 № 124), право користування надрами припиняється з підстав та  
у порядку, передбаченому Кодексом України про надра та Законом України  
«Про дозвільну систему у сфері господарської діяльності».

Згідно з частиною другою статті 26 Кодексу України про надра право  
користування надрами припиняється органом, який надав надра  
у користування, а у випадках, передбачених пунктами 4, 5, 6 цієї статті, у разі  
незгоди користувачів – у судовому порядку.

Відповідно до частини сьомої статті 4<sup>1</sup> Закону України «Про дозвільну  
систему у сфері господарської діяльності» дозвільний орган, що видав  
документ дозвільного характеру, може звернутися до адміністративного суду  
з позовом про застосування заходу реагування у виді анулювання документа  
дозвільного характеру за наявності хоча б однієї з таких підстав, зокрема,  
здійснення суб'єктом господарювання певних дій щодо провадження  
господарської діяльності або видів господарської діяльності, на які отримано  
документ дозвільного характеру, з порушенням вимог законодавства, щодо  
яких дозвільний орган видавав припис про їх усунення із наданням достатнього  
часу для їх усунення.

ЯКС

6200

надра) є  
звечення  
Кабінету

відно до  
ням надр  
станням

ст або ПП  
004 року

ристувача  
Порядком  
) Кабінету  
спеціальним




Враховуючи вищезазначене, просимо у **15 денний строк**, надати до Держгеонадр власну позицію (згоду/незгоду) на припинення права користування надрами, згідно з спеціальним дозволом на користування надрами № 3410 від 02.09.2004.

Голова

Роман ОПИМАХ



20  
ології та  
01.2021  


мі:

АЯКС

36200

надра) є  
зпечення  
оложення  
Кабінету

відно до  
ням надр  
станням

ач або ПП  
2004 року

ристувача  
Порядком  
о Кабінету  
еціальним

Якуніна 536 13 22  
