

0410001

ПЛАТІЖНЕ ДОРУЧЕННЯ № 157  
від 01 березня 2021 р.

Одержано банком  
"\_\_\_"\_\_\_ 2021 р.

Платник Держгеонадра

Код 37536031

	ДЕБЕТ рах. №	Сума
Банк платника ДЕРЖКАЗНАЧЕЙСЬКА СЛУЖБА УКРАЇНИ, М. КИЇВ	UA748201720343131005200078689	2270,00
Отримувач Донецьке ГУК/Слов"янська МТГ		
Код 37967785		
Банк отримувача Казначейство України (ЕАП)	КРЕДИТ рах. № UA308999980313111206084005658	

Сума словами Дві тисячі двісті сімдесят гривень 00 копійок

Призначення платежу ;2704010;2800;22030101 Судовий збір, за позовом

Державна служба геології та надр України про анулювання СД, Донецький  
окружний адміністративний суд



Проведено банком  
"\_\_\_"\_\_\_ 2021 р.

02 БЕР 2021

Підпис банку





60



## ДЕРЖАВНА СЛУЖБА ГЕОЛОГІЇ ТА НАДР УКРАЇНИ (Держгеонадра)

03057, м. Київ, вул. Антона Цедіка, 16, тел.: (044) 536-13-18, (044) 536-13-17, факс: (044) 456-71-45, e-mail: geonadra@geomail.kiev.ua

№ \_\_\_\_\_

на № \_\_\_\_\_ від \_\_\_\_\_

Донецький окружний адміністративний суд  
вул. Добровольського, 1, м. Слов'янськ,  
Донецька обл., 84122

**Позивач:** Державна служба геології та надр України  
**Юридична адреса:**

вул. Антона Цедіка, 16, м. Київ, 03057  
ЄДРПОУ 37536031  
тел.: +38 (044)5361317  
e-mail: [geonadra@geomail.kiev.ua](mailto:geonadra@geomail.kiev.ua)

**Відповідач:** Товариство з обмеженою відповідальністю  
**«Первомайський кар'єр»**

ЄДРПОУ 38720424  
87133, с. Первомайське, Бойківського р-ну, Донецької  
обл., вул. Куйбишева, 40, оф. 4  
тел.: невідомо  
Інші засоби зв'язку невідомі

### ПОЗОВНА ЗАЯВА

**про анулювання спеціального дозволу на користування надрами  
№ 3631 від 31.12.2004 року**

Державна служба геології та надр України (далі – Позивач, Держгеонадра) є центральним органом виконавчої влади, який наділений функціями для забезпечення реалізації державної політики у сфері надрокористування та діє відповідно до Положення про Державну службу геології та надр України, затвердженого Постановою КМУ від 30 грудня 2015 року № 1174 (далі-Положення).

Згідно з підпунктом 12 пунктом 4 Положення, Держгеонадра України відповідно до покладених на неї завдань здійснює державний контроль за геологічним вивченням надр (державний геологічний контроль) та раціональним і ефективним використанням надр України.

Товариству з обмеженою відповідальністю «Первомайський кар'єр» (надалі – Відповідач або ТОВ «ПЕРВОМАЙСЬКИЙ КАР'ЄР») надано спеціальний дозвіл на користування надрами №3631 від 31 грудня 2004 року (надалі – Дозвіл), з метою видобування гранітів та граносієнітів придатних для видобування блоків та виробництва облицювальних виробів з них, відходи та порушені вивітрюванням граніти та граносієніти придатні для виробництва щебеню будівельного і каменю побутового .

З моменту отримання спеціального дозволу на користування надрами, у користувача надр виникають права та обов'язки, передбачені Кодексом України про надра, Порядком

надання спеціальних дозволів на користування надрами, затвердженим постановою Кабінету Міністрів України від 30.05.2011 року № 615 (надалі - Порядок № 615), спеціальним дозволом на користування надрами №3631 від 31 грудня 2004 року, Угодою про умови користування надрами, тощо.

Також, відповідно до п.3 ч.1 ст.53 Кодексу України про надра, при розробці родовищ корисних копалин повинні забезпечуватися, зокрема, облік стану і руху запасів, втрат і погіршення якості корисних копалин, а також подання до статистичних та інших державних органів встановленої законодавством звітності.

**Особливою умовою № 4 Спеціального дозволу № 3631 від 31 грудня 2004 року передбачено, що надрокористувач зобов'язаний подавати щорічну звітність перед ДНВП «Геоінформ України» про стан запасів корисних копалин за формою 5-гр.**

Державне науково-виробниче підприємство «Державний інформаційний геологічний фонд України» (далі – ДНВП «Геоінформ України») листом № 20.07.2017 № 03/303-2913 надало інформацію щодо відсутності звітності надрокористувачів за формою 5-гр за 2016 рік, зокрема, щодо ТОВ «ПЕРВОМАЙСЬКИЙ КАР'ЄР». Згідно переліку суб'єктів господарювання, які не звітували до ДНВП «Геоінформ України» щодо руху запасів (ф.5-гр) за 2016 рік, від ТОВ «ПЕРВОМАЙСЬКИЙ КАР'ЄР» звітність не надходила.

Відповідно до п.22 Порядку № 615 (в редакції, що діяла на момент виникнення даних правовідносин), **дія дозволу може бути зупинена органом з питань надання дозволу безпосередньо** або за поданням центральних органів виконавчої влади, що реалізують державну політику у сфері здійснення державного гірничого нагляду, епідеміологічного нагляду (спостереження), державного нагляду (контролю) за додержанням вимог законодавства у сфері охорони навколишнього природного середовища, органів місцевого самоврядування, органів ДФС **у разі, зокрема, порушення надрокористувачем умов користування надрами, передбачених дозволом або угодою про умови користування ділянкою надр.**

Державна служба геології та надр України наказом № 447 від 17.10.2017 року зупинила дію спеціального дозволу на користування надрами та надала Відповідачу строк 30 календарних днів для усунення порушень.

Оскільки Відповідач зареєстрований за адресою 87133, с. Первомайську, Бойківського р-ну, Донецька обл., вул. Куйбишева, 40, оф. 4, проте, станом на 2017 рік Бойківський р-н включено до Переліку населених пунктів, на території яких органи державної влади тимчасово не здійснюють свої повноваження, затвердженого Розпорядженням КМУ від 07 листопада 2014 року № 1085-р, Позивач повідомив Відповідача шляхом публікації оголошення в газеті «Урядовий кур'єр» (№ 228 від 02 грудня 2017 року).

В подальшому, на адресу Держгеонадр від ДНВП «Геоінформ України» надійшла відповідь на запит, в якій Державне науково-виробниче підприємство «Державний інформаційний геологічний фонд України» (далі – ДНВП «Геоінформ України») листом від 11.08.2020 № 03/303-2302 надало Перелік суб'єктів господарювання, які не звітували до ДНВП «Геоінформ України» щодо руху запасів (форма 5-гр) за 2016-2019 роки, зокрема, й щодо ТОВ «ПЕРВОМАЙСЬКИЙ КАР'ЄР». Згідно даного Переліку надрокористувачів, від ТОВ «ПЕРВОМАЙСЬКИЙ КАР'ЄР» звітність за 2016-2019 роки не надходила.

Державна служба геології та надр України наказом № 346 від 14.08.2020 року внесла зміни до пункту 35 наказу № 447 від 17.10.2017 року в частині доповнення підстав зупинення дії спеціального дозволу на користування надрами та надала Відповідачу строк 30 календарних днів для усунення порушень, про що надрокористувача було повідомлено шляхом направлення на його юридичну адресу листа (13027/01/07-20 від 26.08.2020 року) та через оголошення на офіційному сайті Держгеонадр від 07 вересня 2020 року, оскільки станом на дату прийняття наказу надрокористувач був зареєстрований на непідконтрольній території.

11 листопада 2020 року, на адресу Держгеонадр від ДНВП «Геоінформ України» надійшла відповідь на запит, в якій Державне науково-виробниче підприємство «Державний інформаційний геологічний фонд України» (далі – ДНВП «Геоінформ України») листом від

11.11.2020 № 03/303-3539 надало Перелік суб'єктів господарювання, які не звітували до ДНВП «Геоінформ України» щодо руху запасів (форма 5-гр), зокрема, й щодо ТОВ «ПЕРВОМАЙСЬКИЙ КАР'ЄР». Згідно даного Переліку надрокористувачів, від ТОВ «ПЕРВОМАЙСЬКИЙ КАР'ЄР» звітність за 2016-2019 роки не надходила.

Відповідно до статті 24 Кодексу України про надра, користувачі надр зобов'язані використовувати надра відповідно до цілей, для яких їх було надано; забезпечувати повноту геологічного вивчення, раціональне, комплексне використання та охорону надр; забезпечувати безпеку людей, майна та навколишнього природного середовища; приводити земельні ділянки, порушені при користуванні надрами, в стан, придатний для подальшого їх використання у суспільному виробництві; виконувати інші вимоги щодо користування надрами, встановлені законодавством України та Угодою, тощо.

Відповідно до п.5.3 Угоди про умови користування надрами № 3631 від 03.03.2014 року, надрокористувач зобов'язаний, зокрема:

- дотримуватися вимог законодавства України, чинних стандартів, правил, норм виконання робіт, пов'язаних з користуванням надрами;
- дотримуватися вимог, передбачених Дозволом та цією Угодою;
- надавати в установленому порядку Держгеонадра інформацію щодо користування надрами.

Також, відповідно до п.3 ч.1 ст.53 Кодексу України про надра, при розробці родовищ корисних копалин повинні забезпечуватися, зокрема, облік стану і руху запасів, втрат і погіршення якості корисних копалин, а також подання до статистичних та інших державних органів встановленої законодавством звітності.

**За результатами опрацювання вищевказаних листів встановлено, що Відповідач в порушення вимог Угоди про умови користування надрами, особливої умови № 4 спеціального дозволу на користування надрами, ст.24 Кодексу України про надра не подав щорічну звітність до ДНВП «Геоінформ України» про стан запасів корисних копалин за формою 5-гр.**

Враховуючи вищезазначене, Держгеонадра України відповідно до положень п.5 ст.26 Кодексу України про надра та п.22 Порядку № 615 розглянули питання щодо подальшої дії Дозволу, власником якого є Відповідач, що не вжив заходів щодо усунення порушень, які стали підставою для зупинення дії Дозволу.

Враховуючи, що Відповідач порушив законодавство в сфері надрокористування та не усунув порушення, наявні підстави для анулювання Дозволу, згідно статті 26 Кодексу України про надра та пункту 22 Порядку № 615.

Просимо Суд звернути увагу, що надрокористувач наділений не правом, а обов'язком вчасно усунути виявлені порушення. Неусунення у встановлений строк порушень є виключною виною Відповідача, при тому що Держгеонадра України надали значний термін для здійснення дій направлених на усунення порушень.

**Відповідно до частини другої статті 26 Кодексу України про надра, право користування надрами припиняється органом, який надав надра у користування, а у випадках, передбачених пунктами 4, 5, 6 цієї статті, у разі незгоди користувачів – у судовому порядку.**

**Відповідно до пункту 5 ч.1 ст.26 Кодексу України про надра, право користування надрами припиняється у разі, зокрема, використання надр не для тієї мети, для якої їх було надано, порушення інших вимог, передбачених спеціальним дозволом на користування ділянкою надр, а саме, особливої умови № 4 спеціального дозволу на користування надрами та Угоди про умови користування надрами, яка є невід'ємною частиною спеціального дозволу на користування надрами.**

Таким чином, оскільки виявлені систематичні порушення та невиконання вимог розпорядчих документів є порушенням вимог передбачених Спеціальним

**дозволом**, наявні підстави для анулювання Дозволу, згідно статті 26 Кодексу України про надра та пункту 22 Порядку № 615.

Відповідно до абзацу другого ч.2 статті 122 Кодексу адміністративного судочинства України, для звернення до адміністративного суду **суб'єкта владних повноважень** встановлюється тримісячний строк, який, якщо не встановлено інше, **обчислюється з дня виникнення підстав**, що дають суб'єкту владних повноважень право на пред'явлення передбачених законом вимог.

Як зазначалося вище, ч.2 ст.26 Кодексу України про надра встановлено, що право користування надрами припиняється органом, який надав надра у користування, а у випадках, передбачених п.п. 4, 5, 6 цієї статті, **у разі незгоди користувачів, - у судовому порядку**.

Отже, оскільки орган, який надав надра у користування, повноважний припинити право користування надрами у випадку, передбаченому п. 5 ч. 1 ст. 26 Кодексу України про надра, **лише за наявності згоди на це надрокористувача**, відповідно, **підстава, що дає Держгеонадрам право на пред'явлення позову щодо припинення права користування надрами, виникає лише після отримання незгоди або неотримання відповіді від надрокористувача**.

Тож, і строк звернення до суду має обчислюватися саме з дня виникнення підстави, тобто отримання відмови надрокористувача або ненадання відповіді. Але, в будь-якому разі, **суб'єкт владних повноважень зобов'язаний надати надрокористувачу розумний строк, в який особа зможе реалізувати своє право на направлення згоди/незгоди**.

Тобто, підстава для звернення до суду у суб'єкта владних повноважень, яким є Позивач, виникає лише після спливу 15-ти денного строку та строку на відправлення кореспонденції, наданого Відповідачу на надання незгоди, або коли Позивач не отримав відповідь.

Як вже зазначалося раніше, Відповідач зареєстрований на непідконтрольній території.

18 грудня 2020 року Відповідачу спочатку було направлено пропозицію надати згоду/незгоду на припинення права користування надрами листом № 19252/01/07-20.

Також 29 грудня 2020 року на офіційному сайті Державної служби геології та надр України було опубліковано оголошення для надрокористувачів, що зареєстровані на непідконтрольній території, в якому Держгеонадра просили надати у 15-денний строк, з моменту опублікування оголошення, власну позицію (згоду/не згоду) на припинення права користування надрами, шляхом анулювання спеціального дозволу на користування надрами у зв'язку з порушення вимог передбачених спеціальним дозволом.

Інформація щодо згоди на анулювання спеціального дозволу на користування надрами до Держгеонадр не надходила, отже самостійно анулювати спеціальний дозвіл не є можливим.

Відповідно, підстава для звернення до суду із адміністративним позовом у Відповідача виникла по спливу 15-ти денного строку та строку на відправку кореспонденції, тобто 13 січня 2021 року є останнім днем для надання (відправлення поштою) власної позиції надрокористувачем. Також, згідно інформації, яка міститься на офіційному сайті Укрпошти, нормативні строки пересилання рекомендованих поштових відправлень, що належать до універсальних послуг поштового зв'язку (без урахування вихідних днів об'єктів поштового зв'язку), між іншими населеними пунктами різних областей України, становлять Д+6 днів (Д – день відправки). Отже, Позивач гіпотетично мав би отримати відповідь щодо згоди/незгоди на шостий робочий день з вирахуванням вихідних днів, тобто, 21 січня 2021 року.

Тож, строк звернення до суду для Позивача почав обчислюватися з 22 січня 2021 року і закінчується, відповідно, 22 квітня 2021 року.

Відтак, даний строк Позивачем не пропущено. Позивач звернувся до суду із даним адміністративним позовом в межах встановленого законом процесуального строку.

Відповідно до частини 5 статті 160 КАС зазначаємо, що Позивачем не подано іншого позову до цього самого відповідача з тим самим предметом та з тих самих підстав.

Заходи забезпечення доказів або позову до подання позовної заяви Позивачем не здійснювалися. Оригінали доказів, копії яких додано до позовної заяви, наявні у Позивача.

Згідно з пунктом 4 Положення Держгеонадра України відповідно до покладених завдань в установленому порядку видає спеціальні дозволи на користування надрами, зупиняє та анулює спеціальні дозволи на користування надрами, поновлює дію таких дозволів.

У зв'язку з цим, Державна служба геології та надр України, як суб'єкт владних повноважень, який здійснює владні управлінські функції у правовідносинах з надрокористувачами з метою не допущення протиправного використання надр, користуючись своїм правом, наданим Кодексом України про надра, та у зв'язку з не вчиненням дій щодо поновлення спеціального дозволу на користування надрами, керуючись ст. ст. 2, 5, 9, 55, 59, 60, 122, 160, 161 КАС України, -

#### ПРОСИТЬ:

- 1) припинити право користування надрами шляхом анулювання спеціального дозволу на користування надрами № 3631 від 31.12.2004 року, наданого Товариству з обмеженою відповідальністю «Первомайський кар'єр»;
- 2) адміністративну справу розглядати в порядку письмового провадження.

#### Додатки:

1. копія позовної заяви для Відповідача (знаходиться на непідконтрольній території);
2. копія спеціального дозволу на користування надрами;
3. копія листа ДНВП «Геоінформ України» від 20 липня 2017 року;
4. копія Наказу Держгеонадр № 447 від 17 жовтня 2017 року;
5. копія оголошення Держгеонадр від 02 грудня 2017 року;
6. копія листа ДНВП «Геоінформ України» від 11 серпня 2020 року;
7. копія Наказу Держгеонадр № 346 від 14 серпня 2020 року;
8. копія листа Держгеонадр від 26 серпня 2020 року;
9. копія оголошення Держгеонадр від 07 вересня 2020 року;
10. копія листа ДНВП «Геоінформ України» від 11 листопада 2020 року;
11. копія листа Держгеонадр від 18 грудня 2020 року;
12. копія оголошення Держгеонадр від 29 грудня 2020 року;
13. докази сплати судового збору;
14. докази підтвердження повноважень підписанта.

Голова

Роман ОПІМАХ



Коломієць Н.М. 4563365

контр



Державна служба геології та надр України



# СПЕЦІАЛЬНИЙ ДОЗВІЛ

## на користування надрами

3631

Регістраційний номер

Дата видачі

від 31 грудня 2004 року

Підставою надання:

Наказ від 31.01.2014 № 28

*(дата прийняття рішення про видачу спеціального дозволу на користування надрами за рішенням Кабінету Міністрів України)*

Вид користування надрами: відомі про родовище надр (геологічну територію підпорядковано до державного балансу запасів корисних копалин України), що надається у користування

### видобування

видобування гранітів та граносієнів придатних для видобування блоків та виробництва облицювальних виробів з них, відходів та порушень внутрішніми граніти та граносієніти придатні для виробництва щебеню будівельного і каменю побутового

Мета користування надрами:

Відомості про родовище надр (геологічну територію підпорядковано до державного балансу запасів корисних копалин України), що надається у користування

назва родовища

Первомайське родовище

Географічні координати:

	T.1	T.2	T.3	T.4	T.5	T.6	T.7	T.8
ПШ	47°25'36"	47°25'41"	47°25'40"	47°25'37"	47°25'35"	47°25'34"	47°25'34"	47°25'33"
СхД	38°05'08"	38°05'19"	38°05'23"	38°05'24"	38°05'22"	38°05'17"	38°05'15"	38°05'10"

місцезнаходження

Донецька область, Тельманівський район

*(область, район, населений пункт)*

прив'язка на місцевості відповідно до адміністративно-територіального устрою України:

1,2 км на північний захід від с. Первомайське

*(напрямок, відстань від населеного пункту, адміністративної території, природоохоронних об'єктів)*

площа

4,68 га

*(зазначатися в додатковому роз'ясненні)*

Об'єктом провадження використання (у разі потреби):

Вид корисної копалини відомі про родовище надр (геологічну територію підпорядковано до державного балансу запасів корисних копалин України), що надається у користування

граніт, граносієніт

Загальний обсяг запасів (ресурсів) на дані надрами спеціального дозволу на користування надрами (основні, сукупні):

основні - пезміщені граніти: кат. В+С<sub>1</sub> - 1327,239 (В - 678,239; С<sub>1</sub> - 649,0) тис. м<sup>3</sup>  
сукупні - порушені внутрішніми граніти: кат. В+С<sub>1</sub> - 70,265 (В - 40,265; С<sub>1</sub> - 30,0) тис. м<sup>3</sup>

*(одиторська, категорія об'єктів)*

ЗГІДНО З  
ОРИГІНАЛОМ



ДКЗ України, протокол від 20.10.2003 № 778

недержанне

1. Виконання умов.

- Міністерства екології та природних ресурсів України - лист від 17.01.2014 № 5/3-06/360-14;
- Держгеонадр - екологічної інспекції у Донецькій області - геологічний карт від 09.01.2014 6/и;
- Держгірпромнагляд України - лист від 27.12.2013 № 13068/0/3.1-12/6/13;
- Щорічний ринковий контроль вибуття виробничої продукції з невідповідністю вимогам ДРБУ-97. Готує супроводжувати сертифікат якості з показниками величини сумарної питомої активності із зазначенням підрозділу використання;
- Специфічні в повному обсязі сплата обов'язкових платежів до Державного бюджету згідно з чинним законодавством;
- Щорічна звітність перед Державною службою геології та надр України згідно формою 3-пр;
- Обов'язковий моніторинг та наукове супроводження виконання особливих умов передбачених дозволом та угодою про умови користування надрами відповідно абзаци третього пункту 26 Порядку надання спеціальних дозволів на користування надрами, затвердженого Постановою Кабінету Міністрів України від 30.05.2011 ро № 615.

ТОВАРИСТВО З ОБМЕЖЕНОЮ ВІДПОВІДАЛЬНІСТЮ «ПЕРВОМАЙСЬКИЙ КАР'ЄР»

КОД 38720424  
87133, ДОНЕЦЬКА ОБЛАСТЬ, ТЕЛЬМАНІВСЬКИЙ РАЙОН, СЕЛО ПЕРВОМАЙСЬКЕ (ПЕРВОМАЙСЬКА С/Р), ВУЛИЦЯ КУЙБИШЕВА, БУДИНОК 40, ОФІС 4

Міністерство екології та природних ресурсів України - лист від 17.01.2014 № 5/3-06/360-14  
Держгірпромнагляд України - лист від 27.12.2013 № 13068/0/3.1-12/6/13

продовжено на 20 (двадцять) років до 31 (тридцять першого) грудня 2033 (дві тисячі тридцять першого) року.

№ 3631 згідно з 03.03.2014

Начальник Управління з надання надр у користування

О.М. Толочка

ЗГІДНО З ОРИГІНАЛОМ

00018

Додаток до спеціального дозволу на користування надрами, наданого з метою видобування гранітів та граносилітів Первомайського родовища № 3631 від «31» грудня 2004 року

Угода № 3631 про умови користування надрами з метою видобування корисних копалин

м. Київ

Державна служба геології та надр України, в особі начальника Управління з надання надр у користування Головка Олександр Миколайовича, який діє на підставі наказу Держгеонадр від 01.09.2011 № 60 (із змінами, внесеними наказом Держгеонадра від 05.08.2013 № 404) та довіреності від 08.01.2014 № 100 (далі - Держгеонадр), з однієї сторони,

та Товариство з обмеженою відповідальністю «Первомайський кар'єр» яке зареєстроване Ресурсно-технічною службою Тельманівського районного управління юстиції в Донецькій області 30.10.2013, реєстраційний № 1 250 102 0000 000538

в особі директора Ротара Олександра Всеволодовича який діє на підставі станутину (далі - Надрокористувач), з іншої сторони, разом - Сторони, уклали цю Угоду, яка є невід'ємною частиною спеціального дозволу на користування надрами № 3631 від «31» грудня 2004 року (далі - Дозвіл), про нижчевикладене.

1.1. Держгеонадра надає Надрокористувачу право користування ділянкою надр з метою видобування корисних копалин, а Надрокористувач зобов'язується виконувати та дотримуватись умов користування ділянкою надр, передбачених Дозволом, цією Угодою та нормами діючого законодавства.

2.1. Місцезнаходження ділянки надр Донецька обл., Тельманівський район, 1,2 км на північний захід від с. Первомайське

2.2. Просторові межі ділянки надр, яка є предметом цієї Угоди, ступінь геологічного вивчення та освоення об'єкта надрокористування, відомості про затвердження (апробацію) запасів корисної копалини та загальна кількість запасів на час надання Дозволу на користування надрами вказуються Надрокористувачем у характеристичній ділянці надр і є Додатком 1 та невід'ємною частиною цієї Угоди.

3.1. Умови користування надрами, види та строки виконання Надрокористувачем робіт з метою видобування корисних копалин граніту, граносилітів

протягом строку дії Дозволу визначається в Програмі робіт з видобування корисних копалин, яка підписується Сторонами і є Додатком 2 та невід'ємною частиною цієї Угоди (далі - Програма робіт).

3.2. Програма робіт у цілому або окремі її підрозділи, у разі потреби можуть уточнюватися або змінюватися за взаємною згодою Сторін у межах дії Дозволу та цієї Угоди відповідно до позитивного висновку спеціалізованого державного геологічного підприємства, установи та організації, яке проводить моніторинг та наукове супроводження виконання особливих умов користування надрами.

3.3. Сторона, яка ініціює внесення змін та/або доповнень до Програми робіт, зобов'язана надати іншій Стороні відповідні письмові обґрунтування та позитивний

ЗГІДНО З ОРИГІНАЛОМ

2

ісповок спеціалізованого державного геологічного підприємства, установи та організації, яке проводить моніторинг та наукове супроводження виконання особливих умов користування надрами.

3.4. Сторона, яка одержала від іншої Сторони письмові обґрунтування та пропозиції щодо внесення змін та/або доповнень до Програми робіт відповідно до позитивного ісповку спеціалізованого державного геологічного підприємства, установи та організації, яке проводить моніторинг та наукове супроводження виконання особливих умов користування надрами, зобов'язана в місячний термін надати іншій Стороні письмову відповідь щодо прийняття (відмови) пропозицій щодо внесення змін та/або доповнень до Програми робіт.

3.5. Строк виконання робіт з метою видобування корисних копалин може бути продовжений за умови продовження строку дії Дозволу та цієї Угоди, із внесенням відповідних змін до Програми робіт.

3.6. Особливі умови користування надрами визначаються в Дозволі та цій Угоді і є обов'язковими до виконання Надрокористувачем.

#### 4. Права Сторін на геологічну інформацію про надра

4.1. Геологічна інформація про надра, створена (придбана) на кошти державного бюджету є державною власністю.

4.2. Геологічна інформація про надра, створена (придбана) на кошти державного бюджету, надається Надрокористувачу на праві користування та володіння без права розпорядження на договірній основі.

4.3. Геологічна інформація про надра, створена Надрокористувачем під час дії Дозволу за власні кошти, є його власністю. Реалізація цієї інформації здійснюється за погодженням з Держгеонадрами.

4.4. Порядок використання та розпорядження геологічною інформацією про надра визначений постановою Кабінету Міністрів «Про затвердження Положення про порядок розпорядження геологічною інформацією» від 13 червня 1995 року № 423.

#### 5. Інші права та обов'язки Сторін

5.1. Держгеонадра має право:

- втребувати у Надрокористувача звітні дані та інформацію про виконання цієї Угоди;

- видавати та направляти Надрокористувачу в межах своєї компетенції відповідні приписи, розпорядження та/або повідомлення;

- проводити державний геологічний контроль відповідно до діючого законодавства;

- притягувати Надрокористувача відповідно до діючого законодавства і умов цієї Угоди до відповідальності, в тому числі, зупинити дію Дозволу або припинити право користування надрами шляхом прийняття наказу про анулювання державні

- направляти матеріали щодо виявлених порушень в іншій уповноважені державні органи для проведення контрольних дій і перевірок та/або притягнення Надрокористувача до відповідальності.

5.2. Держгеонадра зобов'язана:

- своєчасно розглядати звернення Надрокористувача; програми, плани, звіти,

- своєчасно розглядати підготовлені Надрокористувачем документи, які необхідні для виконання робіт, визначених цією Угоді.

5.3. При виконанні робіт відповідно до умов цієї Угоди Надрокористувач зобов'язаний:

- забезпечити проведення моніторингу та наукового супроводження виконання особливих умов користування надрами передбачених Дозволом та цією Угоді спеціалізованими державними геологічними підприємствами, установами та організаціями, згідно з абзацом третім пункту 26 Порядку надання спеціальних дозволів на користування надрами, затвердженого постановою Кабінету Міністрів України від 30 травня 2011 року № 615 (далі - Порядок);

ЗГІДНО З  
ОРИГІНАЛОМ

100112  
- забезпечувати охорону надр та докілья в межах ділянки надр, надапої в користування, а також забезпечувати приведення порушених земель у стан, придатний для використання, відповідно до Програми робіт;

- проводити та фінансувати роботи у терміни та в межах, зазначених у Програмі робіт;

- дотримуватися вимог законодавства України, чинних стандартів, правил, норм виконання робіт, пов'язаних з користуванням надрами;

- допускати представників Держгеонадра для здійснення державного геологічного контролю;

- відшкодовувати збитки, заподіяні підприємствам, установам, організаціям, громадянам та докілью в установленому законодавством порядку;

- використовувати надра відповідно до цілей, для яких їх було надано;

- забезпечувати безпеку людей, майна та навколишнього природного середовища;

- дотримуватися вимог, передбачених Дозволом та цією Угоді;

- надавати в установленому порядку Держгеонадра інформацію щодо користування надрами;

- застосовувати прогресивні технології і техніку, що забезпечують повне, комплексне і раціональне використання надр;

- зберігати розвідувальні гірничі виробки і свердловини, які можуть бути використані при розробці родовищ та в інших цілях, і ліквідувати у встановленому порядку виробки і свердловини, які не підлягають подальшому використанню;

- зберігати геологічну і виконавчо-технічну документацію, зразки гірських порід і руд, дублікатів проб корисних копалин, які можуть бути використані при подальшому вивченні надр;

- дотримуватися протипожежної безпеки на родовищі та нести за неї персональну відповідальність;

- зупинити проведення на наданій йому в користування ділянці робіт, передбачених Дозволом, після зупинення дії Дозволу або анулювання Дозволу;

- у разі зупинення дії Дозволу проводити на ділянці надр роботи, пов'язані із запобіганням виникнення аварійної ситуації або усунення її наслідків.

5.4. При ліквідації робіт по видобуванню корисних копалин Надрокористувач зобов'язаний:

- провести та здійснити фінансування ліквідаційних робіт відповідно до Проекту робіт;

- у випадку повної або часткової ліквідації чи консервації гірничодобувного об'єкта гірничі виробки привести у стан, який гарантує безпеку людей, майна і навколишнього природного середовища, а в разі консервації - зберегти родовища та гірничих виробок на весь період консервації;

- здійснювати за погодженням з органами державного гірничого нагляду та іншими заінтересованими органами у порядку, встановленому Державною службою гірничого нагляду та промислової безпеки України ліквідацію і консервацію гірничодобувних об'єктів або їх ділянок;

- за свій рахунок фінансувати усі ліквідаційні роботи.

5.5. При виконанні робіт відповідно до Дозволу та умов цієї Угоди Надрокористувач має право укладати договори з підприємствами, організаціям.

Надрокористувач несе відповідальність за дотриманням підприємником умов користування надрами відповідно до вимог чинного законодавства.

#### 6. Контроль за виконанням умов користування надрами та положень цієї Угоди

6.1. Контроль за виконанням умов користування надрами відповідно до діючого законодавства та положень цієї Угоди, здійснюється незалежно кожною із Сторін.

6.2. Надрокористувач при проведенні робіт здійснює різні види виробничого контролю, а також здійснює контроль за виконанням та якістю робіт, які проводить підприємник.

ЗГІДНО З  
ОРИГІНАЛОМ

6.3. Держгеонадра проводить заходи державного геологічного контролю за виконанням умов користування надрами та положень цієї Угоди в межах повноважень, наданих їй до діючого законодавства.

6.4. Держгеонадра безпосередньо або за поданням органів державного гірничого та гірничо-епідеміологічного нагляду, державного геологічного та екологічного контролю, органів місцевого самоврядування, органів державної податкової служби у разі порушення Надрокористувачем умов користування надрами має право:  
- зупинити дію Дозволу у випадках передбачених пунктом 22 Порядку;  
- припинити право користування надрами шляхом прийняття наказу про анулювання Дозволу у випадках передбачених пунктом 23 Порядку;  
- зупинити та припинити право користування надрами шляхом прийняття наказу про анулювання Дозволу в інших випадках, передбачених законодавством.

6.5. Дія Дозволу поновлюється Держгеонадрами за умови:  
- усунення Надрокористувачем причин, що призвели до зупинення дії Дозволу;  
- надання Надрокористувачем позитивного висновку спеціалізованим державним геологічним підприємством, установою, організацією, що належить до сфери управління Держгеонадр, за результатами проведення державної експертизи звітів щодо геологічних матеріалів;

- сплати сум фінансових санкцій, застосованих у зв'язку із зупиненням дії Дозволу.  
6.6. Надрокористувач має право оскаржити в судовому порядку накази Держгеонадр про зупинення та припинення права користування надрами шляхом анулювання Дозволу.

6.7. Держгеонадра продовжує строк дії Дозволу за умови надання Надрокористувачем позитивного висновку спеціалізованого державного геологічного підприємства, установи, організації, що належать до сфери управління Держгеонадр, за результатами проведення державної експертизи звітів щодо геологічних матеріалів.

### 7. Інформування Сторін. Щорічна звітність

7.1. Надрокористувач зобов'язаний щороку подавати до Держгеонадр інформацію щодо стану виконання Програми робіт за формою згідно з законодавством та надавати відповідні пояснення з питань, що входять до компетенції Держгеонадр.

7.2. Надрокористувач зобов'язаний в установленому порядку подавати до державного науково-виробничого підприємства "Державний інформаційний геологічний фонд України" щорічні звіти відповідно до форми державної статистичної звітності по формі 5-гп (форми 5-гп, 6-гп або 7-гп)

7.3. Держгеонадра зобов'язана своєчасно інформувати Надрокористувача з питань, які віднесені до його компетенції і виникають стосовно виконання умов Дозволу та положень цієї Угоди.

### 8. Конфіденційність

8.1. Уся інформація, отримана чи придбана Сторонами в процесі виконання робіт, є конфіденційною. Порядок і умови користування інформацією, установлюється власником інформації відповідно до чинного законодавства.

8.2. Вимоги конфіденційності, передбачені статтею 8.1. цієї Угоди, залишаються в силі після припинення строку дії цієї Угоди, якщо інше не передбачено чинним законодавством.

### 9. Обставини непереборної сили

9.1. Невиконання або неналежне виконання зобов'язань за цією Угодою є виправданим і не спричиняє відповідальності у тому разі, якщо таке невиконання чи неналежне виконання викликані обставинами непереборної сили (надзвичайна або невідворотна за даних умов непереборна подія, випадок).  
9.2. Обставинами непереборної сили вважаються такі події: війна, воєнні дії, епідемія, пожежа, вибухи, природні катастрофи та інші.

Зі згоди сторін, мобілізація, страйк, епідемія, пожежа, вибухи, природні катастрофи та інші події, що не залежать від волі Сторін.

9.3. У разі виникнення обставин непереборної сили Сторона, для якої виникли такі обставини, зобов'язана протягом 7 (семи) діпн з моменту їхнього виникнення, повідомити іншу Сторону про такі обставини та надати документи, що підтверджують їх настання.

випадку нечасного повідомлення Сторона, для якої виникли форс-мажорні обставини, позбавляється права посилається на їх дію.

9.4. Після повідомлення про виникнення обставин непереборної сили Сторони, у найкоротший термін, зобов'язані провести зустріч із метою прийняття спільного рішення щодо подальшого виконання умов цієї Угоди.

10. Використання українського потенціалу  
10.1. у процесі надкористування на ділянці надр, Надрокористувач використовуватиме переважно українські товари і послуги тією мірою, у якій їх ціни та якість, порівняно зі світовими цінами та якістю, будуть технічно, технологічно й економічно доцільними, та не призводитимуть до зниження рівня виробництва та екологічної безпеки.

11. Набуття чинності, зміни, розірвання та припинення Угоди  
11.1. Ця Угода набирає чинності з дня реєстрації Дозволу та припиняє свою дію з моменту припинення права користування надрами шляхом анулювання Дозволу або закінчення строку дії Дозволу.

11.2. Строк дії цієї Угоди автоматично зупиняється або поновлюється у випадку зупинення або поновлення строку дії Дозволу.

11.3. У разі продовження строку дії Дозволу Сторони вносять зміни до Програми робіт та до цієї Угоди.

11.4. Внесення змін до цієї Угоди здійснюється за взаємною згодою Сторін шляхом укладання додаткових угод до цієї Угоди, які підписуються уповноваженими особами Сторін і засвідчуються печатками.

11.5. Одностороння відмова від виконання умов цієї Угоди повністю або частково не допускається. Право односторонньої відмови від цієї Угоди надається Держгеонадрам у випадку припинення права користування надрами шляхом анулювання Дозволу.

11.6. Ця Угода складена українською мовою у двох примірниках, по одному для кожної зі Сторін, які мають однакову юридичну силу.

### 12. Додатки до Угоди

12.1. Невід'ємною частиною цієї Угоди є:

- Додаток 1 - Характеристика ділянки надр;
- Додаток 2 - Програма робіт з видобування корисних копалин;

\* Додатки погоджені до Держгеонадр у двох примірниках, оформлюються Надрокористувачем відповідно до примірних форм, зазначених підписом уповноваженої особи та державною печаткою Надрокористувача

### 13. Юридичні адреси та реквізити Сторін

Державна служба геології та надр України

03680, м. Київ,  
вул. Єжена Потьє, 16  
Ідентифікаційний номер 37536031  
тел. (044) 456-41-32

Начальник Управління з надання надр у користування  
Толочій Олександр Миколайович




МП

Надрокористувач:  
Товариство з обмеженою відповідальністю «Первомайський кар'єр»

юридична адреса: 87133, Донецька обл., Тельманівський р-н, с. Первомайське, вул. Куйбишева, 40, оф. 4  
Ідентифікаційний номер 38720424  
тел./факс 066 923 96 61

Директор



МП

ЗГІДНО З  
ОРИГІНАЛОМ

Handwritten signatures and initials at the bottom of the page, including '93.' and '4'.

Додаток 2  
до Угоди про умови  
користування надрами з метою  
видобування корисних копалин  
від «    » 20 №     

**ПРОГРАМА РОБІТ**

з видобування корисних копалин  
гранітів та граносієнітів Первомайського родовища.

№№ п/п	Види робіт	Обсяги робіт	Вартість робіт (тис. грн.)	Джерело фінансування	Строк проведення робіт
1	Внесення змін до спеціального дозволу на користування надрами	1	-	-	4 кв. 2013 р.
2	Укладення договору про здійснення моніторингу та наукового супроводження виконання особливих умов Дозволу та Угоди про умови користування надрами		згідно договору	власні кошти	1 кв. 2014 р.
3	Підготовка матеріалів для переоформлення акту надання гірничого відводу і отримання його в установленому порядку			власні кошти	1 кв. 2014 р.
4	Продовження видобування (одиниця виміру на рік)	2,5-2,6 тис.м <sup>3</sup> /рік		власні кошти	з 2 кв. 2014 р.



ДЕРЖАВНА СЛУЖБА ГЕОЛОГІЇ ТА НАДР УКРАЇНИ  
ДЕРЖАВНЕ НАУКОВО-ВИРОБНИЧЕ ПІДПРИЄМСТВО  
«ДЕРЖАВНИЙ ІНФОРМАЦІЙНИЙ ГЕОЛОГІЧНИЙ ФОНД УКРАЇНИ»  
(ДНВП «ГЕОІНФОРМ УКРАЇНИ»)

03057, м. Київ, вул. Єжена Поте, 1Г  
тел. (044) 456-60-61, факс (044) 455-60-75, e-mail: geoinf@geomail.kiev.ua  
Код ЄДРПОУ 01432859, ІПН 014328526590, № свід. 39014956

№ 1154-14/17 від 04.07.2017

Директору Департаменту  
державного геологічного контролю –

Гончаренку В.В.

Щодо надання інформації

Н.: Ваш запит ДНВП «Геоінформ України» надає інформацію про суб'єктів господарювання, власників спеціальних дозволів на користування надрами, які станом на 19.07.2017р. не направили до ДНВП «Геоінформ України» щорічну статистичну звітність за формою 5-гр, 6-гр, 7-гр за 2016 рік.

Додатки:

- Перелік надрокористувачів, які отримали спеціальний дозвіл на користування надрами з метою видобування корисних копалин, але не звітували до ДНВП «Геоінформ України» щодо руху запасів (форма 5-гр) за 2016 рік – 1 примірник на 45 стор.;
- (Перелік надрокористувачів, які отримали спеціальний дозвіл на користування надрами з метою видобування корисних копалин, але не звітували до ДНВП «Геоінформ України» щодо руху запасів (форма 7-гр) за 2016 рік – 1 примірник на 9 аркушах.
- Перелік надрокористувачів, які отримали спеціальний дозвіл на користування надрами з метою видобування корисних копалин, але не звітували до ДНВП «Геоінформ України» щодо руху запасів (форма 7-гр) за 2016 рік – 1 примірник на 4 аркушах.

Держгеонадр  
Начальник Управління з надання надр у користування  
Толочко Олександр Миколайович  
(ім'я, по батькові, прізвище)

Директор

Ротар Олександр Васильович  
(ім'я, по батькові, прізвище)



Директор

Ім'я та прізвище С.І.

ЗГІДНО З  
ОРИГІНАЛОМ

Ремезова  
456-30-27

ЗГІДНО З  
ОРИГІНАЛОМ

1154-14/17 - 4554  
21 04 17

Перелік суб'єктів господарювання, які не звітували до ДНВП "Геоліформ Україна" щодо руху запасів (ф.5-г) за 2016 рік.

№ п/п	Надрокористувач	Назва родовища	Корисна копалина	№ літ. дата видачі
Вінницька область				
Губницьке				
1.	36892174 ТОВАРИСТВО З ОБМЕЖЕНОЮ ВІДПОВІДАЛЬНІСТЮ "ТОРНАФТОСЕРВІС"		Граніт	5313 13-01-2011
Волинська область				
Сир'є				
2.	ТОВ «ВОЛИНЬГЕШО» ВОЛИНЬСЬКА ОБЛ., М.ЛУЦЬК, ВУЛ. ГЕРОВ УПА, 2А		Торф	4385 26-06-2013
3.	ФГ «СТАВЕЧЧИНА» ВОЛИНЬСЬКА ОБЛ., КОВЕЛЬСЬКИЙ Р-Н, С. ШКУРАТ, ХУТР СТАВЕЧЧИНА 1	Шкуратівське	Торф	4399 24-07-2013

Дніпропетровська область

№ п/п	Надрокористувач	Назва родовища	Корисна копалина	№ літ. дата видачі
Балка Крутая				
4.	32495368 ТОВАРИСТВО З ОБМЕЖЕНОЮ ВІДПОВІДАЛЬНІСТЮ З ІНОЗЕМНИМИ ІНВЕСТИЦІЯМИ «КОЛЬОРОВІ МЕТАЛІ»		Розливи цирконово-рутилільменгові	3154 19-09-2003 3926 27-06-2006
Христофорівське				
5.	32263683 ТОВАРИСТВО З ОБМЕЖЕНОЮ ВІДПОВІДАЛЬНІСТЮ "ІНТЕХПРОГРЕС"		Граніт	5133 03-02-2010
Комсарівське				
6.	34894159 ТОВАРИСТВО З ОБМЕЖЕНОЮ ВІДПОВІДАЛЬНІСТЮ "СТРОЙ-ГРУП"		Граніт	4476 30-10-2007

102	31875641 ТОВАРИСТВО З ОБМЕЖЕНОЮ ВІДПОВІДАЛЬНІСТЮ «ОРЛАН» (Адреса: 83052, м.ДОНЕЦЬК, КАЛІНІНСЬКИЙ Р-Н, ВУЛ.ПІРШАХТНА, 3	Єгорівське	Пісок будівельний	5301 13-01-2011
103	33577729 ТОВАРИСТВО З ОБМЕЖЕНОЮ ВІДПОВІДАЛЬНІСТЮ "ДОНУДПСОК" (Адреса: 86060, ДОНЕЦЬКА ОБЛ., М.АВДІЇВКА, ВУЛИЦЯ МАЯКОВСЬКОГО, БУДИНОК 64-А)	Крута Балка	Пісок будівельний	5569 05-06-2012
104	22035743, КОЛЕКТИВНЕ МАЛЕ ПІДПРИЄМСТВО "РУСЛАН" (Адреса: ДОНЕЦЬКА ОБЛ. М.МАКІШКА, ГРНИЦЬКИЙ Р-Н, ВУЛ.БОЙКА,18)	Макіївське	Пісок будівельний	4564 17-12-2007
105	3566506, ТОВАРИСТВО З ОБМЕЖЕНОЮ ВІДПОВІДАЛЬНІСТЮ "ПЕРЕСУВНА МЕХАНІЗОВАНА КОЛОНА "УКРСТРОЙ" (Адреса: 85630, ДОНЕЦЬКА ОБЛ., МАР'ІНСЬКИЙ Р-Н, М. КРАСНОГОРІВКА, ВУЛ.ЛОГОВОСТОЧНА, 1)	Петрівське	Пісок будівельний	4968 16-04-2009
106	30775586 ТОВАРИСТВО З ОБМЕЖЕНОЮ ВІДПОВІДАЛЬНІСТЮ "УКРДОННІВЕСТ" (Адреса: м.ДНІПРОПЕТРОВСЬК, БАБУШКІНСЬКИЙ Р-Н, ВУЛ. ЧЕРВОНА, БУД 21-Г, ОФІС 516)	Саур-Могильське (Длянка - Східна)	Суглинок	5850 10-10-2013
107	38720424 ТОВАРИСТВО З ОБМЕЖЕНОЮ ВІДПОВІДАЛЬНІСТЮ "ПЕРВОМАЙСЬКИЙ КАР'ЄР"	Первомайське	Граніт	3631 31-12-2004
108	36003410 ТОВАРИСТВО З ОБМЕЖЕНОЮ ВІДПОВІДАЛЬНІСТЮ "ТЕЛЕСІСТЕМ ЮКРЕЙН"	Благодатне	Ванпак мармуризований Пískових	5185 08-09-2010

ЗГІДНО З  
ОРИГІНАЛОМ

new



ДЕРЖАВНА СЛУЖБА ГЕОЛОГІЇ ТА НАДР УКРАЇНИ

НАКАЗ

«17» жовтня 2017 р. Київ

№ 447

Про зупинення дії спеціальних дозволів на користування надрами

Відповідно до пункту 22 Порядку надання спеціальних дозволів на користування надрами, затвердженого постановою Кабінету Міністрів України від 30.05.2011 № 615, у зв'язку з порушенням надрокористувачами особливих умов спеціальних дозволів на користування надрами в частині надання звітів щодо руху запасів за формами 5-гр, 6-гр, 7-гр за 2016 рік та враховуючи пропозиції Комісії з питань надрокористування (протокол від 29.09.2017 № 12/2017).

НАКАЗУЮ:

1. Зупинити дію спеціальних дозволів на користування надрами згідно з переліком, наведеним у додатку до цього наказу.
2. Контроль за виконанням цього наказу залишаю за собою.

Т.в.о. Голови

О.В. Кирилюк

ЗГІДНО З  
ОРИГІНАЛОМ

4

ЗГІДНО З  
ОРИГІНАЛОМ

Додаток  
до наказу Держгеонадр  
від 17.10.2017 № 447

**ВИТЯГ З ПЕРЕЛІКУ**

спеціальних дозволів на користування надрами, дія яких закінчена

№ п/п	Рестраційний номер дозволу	Дата видачі дозволу	Корисна копалина	Назва родовища містезнаходження (область)	Назва організації – власника дозволу	Порушення вимог законодавства	Підстава закінчення згідно з Порядком надання спеціальних дозволів на користування надрами, затвердженим постановою КМУ від 30.05.2011 № 615	10	Порушення вимог законодавства		Пункт 3 статті 53 Кодексу України про надра	Підпункт 1 пункту 22 Порядку	№ 12/2017 від 29.09.2017 Зупинити дію дозволу. Надкористувачу надати 30 календарних днів для усунення порушень
									Назва організації – власника дозволу	Порушення вимог законодавства			
а)	експлуатація	31.12.2033	Граніт, граюстегніт	Первомайське Донецька	ТОВАРИСТВО З ОБМЕЖЕНОЮ ВІДПОВІДАЛЬНІСТЮ "ПЕРВОМАЙСЬКИЙ КАР'ЄР"	Пункт 3 статті 53 Кодексу України про надра	Підпункт 1 пункту 22 Порядку	№ 12/2017 від 29.09.2017 Зупинити дію дозволу. Надкористувачу надати 30 календарних днів для усунення порушень					
б)	1631	21.12.2004											

№ 228 / 6092A

www.ukrprint.gov.ua


# УРЯДОВА І КУР'ЄР

ЦІНА ДОЛІВРИД


ЦІНА ЗДОРОВ'Я

**ПЕРШО ПОРОШЕННЯ:**  
Кандидатів безвартісних виборів і борозенків не виставляти, бо ідентифікувати їх неможливо. Використовувати тільки спеціальні форми заповнювати їх відповідно до вимог.


**НАСТУПНОГО ТИЖНЯ** країна може отримати Держбюджет 2018. Додатково оцінювати другі і треті читання проекту бюджету до парламенту.




**ПЕТРО ПОРОШЕНКО**



**КАБІНЕТ МІНІСТРІВ УКРАЇНИ**



**ДЕРЖАВНА АГЕНТСТВО  
З РЕГІСТРАЦІЇ  
ВИБОРІВ**



**СЛУБІТНІ ЗУСТРІЧІ**

НАДАННЯ ЧИНОМ ПОВНОВАЖЕННЯ  
ПІСЛЯ ВІСНОВАННЯ В УКРАЇНІ  
КУРАТОР БУДОВАНИННЯ  
КОМУНІКАЦІЙНИХ ІНФРАСТРУКТУР  
У КРАЇНІ







20119

## Додаток

## Перелік

2593	23.11.2001	20	Ділянка шахти у межах поля закритої шахти №17-біс вугілля кам'яне Донецька	30775722 ПП "ТОРВУГІЛЛЯ" 2016, 2017, 2018, 2019 – н.з.
2888	28.12.2012	11.08.2029	Коноплянівське Вантаж Луганська	20178579 ТОВ "ГЕОРГІВСЬКИЙ ЗАВОД БУДІВЕЛЬНИХ МАТЕРІАЛІВ" 2016, 2017, 2018, 2019 – н.з.
3149	08.09.2013	08.09.2033	Ділянка шахти ПП "УкрТЕК" поле закритої шахти "Щотівська" вугілля кам'яне Луганська	31943606 ПП "УКРТЕК" 2016, 2017, 2018, 2019 – н.з.
3356	27.07.2004	27.07.2034	Поле шахти "Ліски" (Площа - Ліски), Площа - Сухівська, Площа - Любава, Площа - Гірницька вугілля кам'яне Донецька	30694366 ТОВ "ВИРОБНИЧО- ФІНАНСОВА КОМПАНІЯ "РУТЕКС" 2016, 2017, 2018, 2019 – н.з.
3631	21.12.2004	31.12.2033	Первомайське Граніт, граносеніт Донецька	38720424 ТОВ "ПЕРВОМАЙСЬКИЙ КАР'ЄР" 2016, 2017, 2018, 2019 – н.з.
4140	12.12.2006	14.12.2031	Технічні межі ділянки шахти "Закарпатська" (на полі закритої шахти "Ремівська") вугілля кам'яне Донецька	34447468 ТОВ "ДОНТЕХПРОМ 2006" 2016, 2017, 2018, 2019 – н.з.
4314	25.07.2007	12	Ділянка шахти - "Могуча", в межах закритої шахти "Жовтнева" вугілля кам'яне Донецька	ТОВ "ДОНБАСВУГЛЕРОЗРОБКА" 2016, 2017, 2018, 2019 – н.з.
4749	22.10.2008	15	Ділянка - поля шахти "Киселівська" у межах резервного блоку закритої шахти №5 "Дарівська" вугілля кам'яне Луганська	ТОВ "РОВ-СІЛЬХОЗ-СЕРВІС" 2016, 2017, 2018, 2019 – н.з.
4758	31.10.2008	13	Ділянка - "Дарівська" (ділянки №№ 1, 2, 3, 4, 7, 8, 9, 10, 12) у межах закритих шахт № 1-2 "Дарівська", №5 "Дарівська" та її резервного блоку вугілля кам'яне Луганська	34942631 ТОВ "БОРС" 2016, 2017, 2018, 2019 – н.з.
4839	26.12.2008	18	Технічні межі шахти - "Комендантська" (на полі закритої шахти "Запорізька" ДП "Донбасантрацит") (Технічні межі шахти - 11) вугілля кам'яне Луганська	33323638 ТОВ "ШАХТОБУДІВЕЛЬНЕ УПРАВЛІННЯ "АНТРА- ЦИТШАХТОПРОХІДКА" 2016, 2017, 2018, 2019 – н.з.
4849	29.12.2008	12	Поле шахти - "Новоукраїнська" (у межах полів шахт "Центральна Нова" та "Щотівська") (вугілля кам'яне Луганська	21789836 ПП "АКСОН-ПЛЮС" 2016, 2017, 2018, 2019 – н.з.
4948	27.03.2009	20	Технічні межі поля шахти - "Комендантська №2" (Ділянка - №1 (площа резервної ділянки закритої шахти "Запорізька"), Ділянка - №2 (поле шахти "Фащівська Північна №2")) вугілля кам'яне Луганська	32226039 ПП "АНТРАЦИТ-БЕСТ" 2016- н.з., 2017+, 2018, 2019 – н.з.
4889	03.02.2009	20	Кисличне пісок Луганська	36189640 ТОВ "ЛУГПРОМТЕХ- РЕСУРС" 2016, 2017, 2018, 2019 – н.з.
5038	05.11.2009	20	Поле шахти - "Північна 2" (у межах діючої шахти "Північна") вугілля кам'яне Донецька	33417212 ТОВ "МЕТГРУП КМН" 2016-н.з., 2017+, 2018, 2019 – н.з.
5050	26.11.2009	20	Поле шахти - "Гірничка" (у межах поля шахти №20 "Карбон" (колишня шахта №20-20-біс) вугілля кам'яне Донецька	35537672 ТОВ "ГРАД-ІНВЕСТ ПЛЮС" 2016-н.з., 2017+, 2018, 2019 – н.з.
5217	17.11.2010	20	Поле шахти - "Комсомольська", виділене у межах ділянки Селезнівська Південна №3 вугілля кам'яне Луганська	33904621 ТОВ "ЗАХІДНА ЕНЕРГЕТИЧНА КОМПАНІЯ" 2016, 2017, 2018, 2019 – н.з.
5266	29.12.2010	17	Поле шахти - "Степова" (у межах закритої шахти №3 "Ковпаківська") вугілля кам'яне Луганська	34100529 ТОВ "РАФАЙЛСПЕЦ- МОНТАЖ" 2016, 2017, 2018, 2019 – н.з.

## ДЕРЖАВНА СЛУЖБА ГЕОЛОГІЇ ТА НАДР УКРАЇНИ

## НАКАЗ

« 14 » серпня 2020 р.

Київ

№ 346

Про зупинення дії спеціальних  
Дозволів та встановлення термінів  
на усунення порушень

Відповідно до пункту 21 Порядку надання спеціальних дозволів на користування надрами, затвердженого постановою Кабінету Міністрів України від 30.05.2011 № 615 (в редакції згідно з постановою Кабінету Міністрів України від 19.02.2020 № 124) (далі - Порядок), у зв'язку з порушенням надрокористувачами особливих умов спеціальних дозволів на користування надрами в частині надання звітних балансів запасів корисних копалин за формами 5-гр, 6-гр, 7-гр (листи ДНВП «Геоінформ України» від 03.07.2020 № 03/303-1826, від 05.08.2020 № 03/303-2217 та від 11.08.2020 № 03/303-2302) та враховуючи пропозиції Робочої групи з питань надрокористування (протокол від 13.08.2020 № 8-РГ/2020)

## НАКАЗУЮ:

1. Зупинити дію спеціальних дозволів на користування надрами, згідно з переліком, наведеним у додатку 1 до цього наказу.
2. Встановити надрокористувачам терміни на усунення порушень законодавства про надра, згідно з переліком, наведеним у додатку 2 до цього наказу.
2. Контроль за виконанням цього наказу залишаю за собою.

Голова

Роман ОПІМАХ

ЗГІДНО З  
ОРИГІНАЛОМ

1/1

ЗГІДНО З  
ОРИГІНАЛОМ

10

**ВИТЯГ З ПЕРЕЛІКУ спеціальних дозволів на користування надрами, яким доповнено підстави зупинення**

№ п/п	Рестраційний номер дозволу	Дата видачі дозволу	Термін дії (років) дозволу	Корисна копалина	Назва родовища місцезнаходження (область)	Назва організації – власника дозволу	Порушення вимог законодавства/ роки, за які не подано звітність	Підстава зупинення дії дозволу згідно з Порядком надання спеціальних дозволів на користування надрами, затвердженим постановою КМУ від 30.05.2011 № 615	Номер та дата протоколу, прийняте рішення
1	а) експлуатація				7	8	9	10	
5	3631	21.12.2004	31.12.2033	Граніт, граносієніт	Первомайське Донецька	38720424 ТОВАРИСТВО З ОБМЕЖЕНОЮ ВІДПОВІДАЛЬНІСТЮ "ПЕРВОМАЙСЬКИЙ КАР'ЄР"	Пункт 3 статті 53 Кодексу України про надра/ 2016, 2017, 2018, 2019	Підпункт 1 пункту 21	№ 8-РГ/2020 від 13.08.2020 Внести зміни до пункту 6 додатка до наказу від 17.10.2017 № 447 в частині доповнення підстав зупинення дії дозволу. Надати 30 календарних днів для усунення порушень

ЗГІДНО З  
ОРИГІНАЛОМ

ЗГІДНО З  
ОРИГІНАЛОМ

Щодо подальшої дії спеціального дозволу на користування надрами

Доводимо до відома, що наказом Державної служби геології та надр України (далі – Держгеонадра) від 14.08.2020 № 346 прийнято рішення щодо подальшої дії спеціального дозволу на користування надрами № 3631 від 21.12.2004, наданого ТОВ «Первомайський кар'єр» (код ЄДРПОУ 38720424):

Наказ Держгеонадр (з додатками) розміщений на офіційному веб-сайті Державної служби геології та надр України [www.geo.gov.ua](http://www.geo.gov.ua) у підрозділі «Накази Держгеонадр» розділу «Діяльність».

Інформацію на виконання зазначеного наказу необхідно надати до Держгеонадр. У разі ненадання інформації у визначений термін буде розглянуто питання щодо подальшої дії спеціального дозволу на користування надрами у встановленому законодавством порядку.

Слід зазначити, що листи Держгеонадр носять інформативний характер, не встановлюють норм права та не містять організаційно-розпорядчих вимог до суб'єкта господарювання.

Голова


Роман ОПІМАХ

Товариство з обмеженою відповідальністю «Первомайський кар'єр»  
вул. Куйбишева, 40, офіс 4,  
с. Первомайське, Бойківський р-н,  
Донецька обл., 87133

UB  
Держгеонадр  
13027/01/07-20 від 28.08.2020  
арк.1

Адресата України  
м. Антона Федька, 16  
Київ  
03054

**ПОВЕРНЕННЯ:**  
Зона АНУ  
ВРУЧЕННЯ НЕМОЖЛИВЕ



ЗГІДНО З  
ОРИГІНАЛОМ



ТОВ "Тервотайвський сарфур"  
буль. Куйбідишева, 40, серія  
г. Тервотайвська  
Бейківської р-н  
Волеська обл.  
84133

**ДЕРЖАВНА СЛУЖБА БЕЗПЕКИ НАЦІОНАЛЬНОЇ ЗАБОРОНИ**

Надання інформації на виконання наказу Держгеонадр від 14.08.2020 № 346

Держгеонадр повідомляє, що на підставі наказу Держгеонадр від 14.08.2020 № 346, який  
роз'яснює порядок та умови надання інформації про геологію, гірничу справу, гірничу промисловість,  
розвідку родовищ корисних копалин та інших видів мінеральних ресурсів на території Донецької та Луганської областей.  
Держгеонадр повідомляє, що на підставі наказу Держгеонадр від 14.08.2020 № 346, який  
роз'яснює порядок та умови надання інформації про геологію, гірничу справу, гірничу промисловість,  
розвідку родовищ корисних копалин та інших видів мінеральних ресурсів на території Донецької та Луганської областей.  
Держгеонадр повідомляє, що на підставі наказу Держгеонадр від 14.08.2020 № 346, який  
роз'яснює порядок та умови надання інформації про геологію, гірничу справу, гірничу промисловість,  
розвідку родовищ корисних копалин та інших видів мінеральних ресурсів на території Донецької та Луганської областей.

f w s in



ЗГІДНО З  
ОРИГІНАЛОМ



ДЕРЖАВНА СЛУЖБА ГЕОЛОГІЇ ТА НАДР УКРАЇНИ  
 ДЕРЖАВНЕ НАУКОВО-ВИРОБНИЧЕ ПІДПРИЄМСТВО  
 «ДЕРЖАВНИЙ ІНФОРМАЦІЙНИЙ ГЕОЛОГІЧНИЙ ФОНД УКРАЇНИ»  
 (ДНВП «ГЕОІНФОРМ УКРАЇНИ»)  
 03057, м. Київ, вул. Антона Цедіка, 16 тел. (044) 456-60-61, факс (044) 455-60-75,  
 e-mail: geoinf@geomall.kiev.ua, www.geoinf.kiev.ua  
 Код ЄДРПОУ 01432859, ІПН 014328526590, № свід. 39014956

№ 05/202 - 3539  
 На № 1792/07-01-20 від 30.10.2020

Директору  
 Департаменту державного  
 геологічного контролю  
 В.В. Гончаренку

Щодо надання інформації

На Ваш запит ДНВП «Геоінформ України» у межах компетенції надає інформацію щодо надрокористувачів на території Луганської та Донецької областей, власників спеціальних дозволів на користування надрами, які не надали звітність до ДНВП «Геоінформ України» щодо балансу запасів корисних копалин за формами 5-гр, 6-гр, 7-гр за роки, які вказані у переліку.

Додаток:

1. Перелік надрокористувачів на території Луганської та Донецької областей власників спеціальних дозволів на користування надрами - 1 прим. на 11 арк.

Директор виконавчий

П.В. Бовсунівський

Романченко В.О. т. 456-64-08

22/10/21 - 0584  
 11.11.20

ЗГІДНО З  
 ОРІГІНАЛОМ

№ п/п	Рестраційний номер	Дата видачі дозволу	Термін дії	Корисна на	Назва родовища місцезнаходження (область)	Назва організації – власника дозволу	Роки, за які не подано звітність
1	2	3	4	5	6	7	8
1.	2593	23.11.2001	20	Вугілля кам'яне	Ділянка шахти у межах поля закритої шахти №17-біс Донецька	30775722 ПП "ТОРВУГІЛЛЯ"	2016, 2017, 2018, 2019 Не надано
2.	2888	28.12.2012	11.08.2029	Вапняк	Коноплянівське Луганська	201785579 ТОВ "ГЕОРГІВСЬКИЙ ЗАВОД БУДІ-ВЕЛЬНИХ МАТЕРІАЛІВ"	2016, 2017, 2018, 2019 Не надано
3.	3149	08.09.2013	08.09.2033	Вугілля кам'яне	Ділянка шахти ПП "УкрТЕК" поле закритої шахти "Щотівська" Луганська	31943606 ПП "УКРТЕК"	2016, 2017, 2018, 2019 Не надано
4.	3356	27.07.2004	27.07.2034	Вугілля кам'яне	Поле шахти "Ліски" (Площа - Ліски), Площа - Сухівська, Площа - Любава, Площа - Гірницька Донецька	30694366 ТОВ "ВИРОБНИЧО-ФІНАНСОВА КОМПАНІЯ "РУТЕКС"	2016, 2017, 2018, 2019 Не надано
5.	3631	21.12.2004	31.12.2031	Граніт, граносієніт	Первомайське Донецька	38720424 ТОВ "ПЕРВОМАЙСЬКИЙ КАР'ЕР"	2016, 2017, 2018, 2019 Не надано
6.	4140	12.12.2006	14.12.2031	Вугілля кам'яне	Технічні межі ділянки шахти "Закарпатська" (на полі закритої шахти "Ремівська") Донецька	34447468 ТОВ "ДОНТЕХПРОМ 2006"	2016, 2017, 2018, 2019 Не надано
7.	4314	25.07.2007	12	Вугілля кам'яне	Ділянка шахти - "Могуча", в межах закритої шахти "Жовтнева" Донецька	33161575 ТОВ "ДОНБАСВУГЛЕРОЗРОБКА"	2016, 2017, 2018, 2019 Не надано
8.	4749	22.10.2008	15	Вугілля кам'яне	Ділянка поля шахти "Киселівська" у межах резервного блоку закритої шахти №5 "Дар'івська" Луганська	35653041 ТОВ "РОВ-СІЛЬХОЗ-СЕРВІС"	2016, 2017, 2018, 2019 Не надано
9.	4758	31.10.2008	13	Вугілля кам'яне	Ділянка - "Дар'івська" (ділянки №№ 1, 2, 3, 4, 7, 8, 9, 10, 12) у межах закритих шахт № 1-2 "Дар'івська", №5 "Дар'івська" та її резервного блоку Луганська	34942631 ТОВ "БОРС"	2016, 2017, 2018, 2019 Не надано

Щодо надання згоди/незгоди на припинення права користування надрами


Державна служба геології та надр України доводить до відома, що Робою групою з питань надрокористування (протокол від 04.12.2020 № 13-РГ/2020) розглянуто питання щодо подальшої дії спеціального дозволу на користування надрами № 3631 від 21.12.2004, наданого ТОВ «Первомайський кар'єр» (код ЄДРПОУ 38720424).

Відповідно до пункту 22 Порядку надання спеціальних дозволів на користування надрами, затвердженого постановою Кабінету Міністрів України від 30.05.2011 № 615 (в редакції постанови Кабінету Міністрів України від 19.02.2020 № 124), право користування надрами припиняється з підстав та у порядку, передбаченому Кодексом України про надра та Законом України «Про дозвільну систему у сфері господарської діяльності».

Згідно з частиною другою статті 26 Кодексу України про надра право користування надрами припиняється органом, який надав надра у користування, а у випадках, передбачених пунктами 4, 5, 6 цієї статті, у разі незгоди користувачів – у судовому порядку.

Відповідно до частини сьомої статті 41 Закону України «Про дозвільну систему у сфері господарської діяльності» дозвільний орган, що видав документ дозвільного характеру, може звернутися до адміністративного суду з позовом про застосування заходу реагування у виді анулювання документа дозвільного характеру за наявності хоча б однієї з таких підстав, зокрема, здійснення суб'єктом господарювання певних дій щодо провадження господарської діяльності або видів господарської діяльності, на які отримано документ дозвільного характеру, з порушенням вимог законодавства, щодо яких дозвільний орган видавав припис про їх усунення із наданням достатнього часу для їх усунення.

Товариство з обмеженою відповідальністю  
«Первомайський кар'єр»  
вул. Куйбишева, 40, офіс 4,  
с. Первомайське, Бойківський р-н,  
Донецька обл., 87133



ЗГІДНО З  
ОРИГІНАЛОМ

ЗГІДНО З  
ОРИГІНАЛОМ

Враховуючи вищезазначене, просимо у **15 денний строк**, надати до Держгеонадр власну позицію (згоду/незгоду) на припинення права користування надрами, згідно з спеціальним дозволом на користування надрами № 3631 від 21.12.2004.

Голова

Роман ОПІМАХ

ЗГІДНО З  
ОРИГІНАЛОМ

Якуніна 536 13 22

### Надання власної позиції (згоди/незгоди) на припинення права користування надрами

12.2020

Згідно з вимогами спеціального дозволу на користування надрами, який знаходиться на території Донецької та Луганської областей, а також служби геології та надр України доводиться до відома, що Рабочою групою з питань надокористування (протокол від 04.12.2020 № 13-РГ/2020) розглянуто питання щодо видачі спеціального дозволу на користування надрами, які знаходяться на території Донецької та Луганської областей.

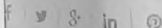
Згідно з пунктом 22 Порядку надання спеціальних дозволів на користування надрами, затвердженого постановою Кабінету Міністрів України від 30.05.2011 № 615 (в редакції постанови Кабінету Міністрів України від 19.02.2020 № 124), право користування надрами припиняється з підстав та у порядку, передбаченому Кодексом України про надра та Кодексом України «Про довіільну систему у сфері господарської діяльності».

Згідно з частиною другою статті 26 Кодексу України про надра право користування надрами припиняється органом, який надав надра у користування, а у випадках, передбачених статтями 4, 5, 6 цієї статті, у разі незгоди користувачів – у судовому порядку.

Згідно з частиною першою статті 4 Кодексу України «Про довіільну систему у сфері господарської діяльності» довіільний орган, що видає документ довіільного характеру, може бути призупинено до адміністративного суду з позовом про застосування заходу реагування у виді анулювання документа довіільного характеру за наявності хоча б однієї з таких підстав: порушення суб'єктом господарювання певних дій щодо провадження господарської діяльності або виділу господарської діяльності, на які отримано документ довіільного характеру, а порушення вимог законодавства, щодо яких довіільний орган видавав притрим про їх усунення із наданням достатнього часу для їх усунення.

Враховуючи вищезазначене, просимо надокористувачів у **15 денний строк**, надати до Держгеонадр власну позицію (згоду/незгоду) на припинення права користування надрами, згідно з спеціальними дозволами, наведеними у переліку.

#### ПЕРЕЛІК НАДОКОРИСТУВАЧІВ



ЗГІДНО З  
ОРИГІНАЛОМ

15

Перелік

5266	29.12.2010	34100529 ТОВАРИСТВО З ОБМЕЖЕНОЮ ВІДПОВІДАЛЬНІСТЮ «РАФАЙЛСПЕЦМОНТАЖ»
5786	30.05.2013	37087574 ТОВАРИСТВО З ОБМЕЖЕНОЮ ВІДПОВІДАЛЬНІСТЮ «АІДА ПЛЮС»
5549	08.05.2012	36952505 ТОВАРИСТВО З ОБМЕЖЕНОЮ ВІДПОВІДАЛЬНІСТЮ «ВУГЛЕПРОМРОЗРОБКА»
3631	21.12.2004	38720424 ТОВАРИСТВО З ОБМЕЖЕНОЮ ВІДПОВІДАЛЬНІСТЮ «ПЕРВОМАЙСЬКИЙ КАР'ЄР»
3410	02.09.2004	31762410 ТОВАРИСТВО З ОБМЕЖЕНОЮ ВІДПОВІДАЛЬНІСТЮ «АЯКС І КО»

ДНО З ПІНАЛОМ

*Повноваженому, прокуратурі  
на вжиття записки про  
законності вчинення  
всесвітньо*

*Р.Б. Пилик*



29.12.2020

Урядовий портал



КАБІНЕТ МІНІСТРІВ  
УКРАЇНИ

РОЗПОРЯДЖЕННЯ

від 06 листопада 2019 р. № 1029-р

Київ

Про призначення Опімаха Р. Є. Головою Державної служби геології та надр України

Призначити Опімаха Романа Євгеновича Головою Державної служби геології та надр України з 8 листопада 2019 р. строком на п'ять років з оплатою праці відповідно до законодавства, встановивши випробування строком на один місяць.

Прем'єр-міністр України

О. ГОНЧАРУК

Інд. 19