



арк.1



78

**ДЕРЖАВНА СЛУЖБА ГЕОЛОГІЇ ТА НАДР УКРАЇНИ**  
**(Держгеонадра)**

03057, м. Київ, вул. Антона Цедіка, 16, тел.: (044) 536-13-18, (044) 536-13-17, факс: (044) 456-71-45, e-mail: geonadra@geomail.kiev.ua

№ \_\_\_\_\_

на № \_\_\_\_\_

від \_\_\_\_\_

**Донецький окружний адміністративний суд**  
вул. Добровольського, 1, м. Слов'янськ,  
Донецька обл., 84122

**Позивач:**

**Державна служба геології та надр України**

**Юридична адреса:**

вул. Антона Цедіка, 16, м. Київ, 03057  
ЄРДПОУ 37536031  
тел.: +38 (044)5361317  
e-mail: [geonadra@geomail.kiev.ua](mailto:geonadra@geomail.kiev.ua)

**Відповідач:**

**Товариство з обмеженою відповідальністю**  
**«Донуглеком»**

вул. Складська, 5, м. Донецьк, 83059  
ЄДПОУ 38355748  
тел.: (095)055-22-26  
Інші засоби зв'язку невідомі

**ПОЗОВНА ЗАЯВА**

**про анулювання спеціального дозволу на користування надрами**  
**№ 5856 від 18.10.2013 року**

Державна служба геології та надр України (далі – Позивач, Держгеонадра) є центральним органом виконавчої влади, який наділений функціями для забезпечення реалізації державної політики у сфері надрокористування та діє відповідно до Положення про Державну службу геології та надр України, затвердженого Постановою КМУ від 30 грудня 2015 року № 1174 (далі-Положення).

Згідно з підпунктом 12 пунктом 4 Положення, **Держгеонадра України** відповідно до покладених на неї завдань здійснює **державний контроль за геологічним вивченням надр (державний геологічний контроль) та раціональним і ефективним використанням надр України.**

Товариству з обмеженою відповідальністю “Донуглеком” (надалі – Відповідач або ТОВ “Донуглеком”) надано спеціальний дозвіл на користування надрами № 5856 від 18.10.2013 року (надалі – Дозвіл), з метою видобування кам'яного вугілля.

З моменту отримання спеціального дозволу на користування надрами, у користувача надр виникають права та обов'язки, передбачені Кодексом України про надра, Порядком надання спеціальних дозволів на користування надрами, затвердженим постановою Кабінету

Міністрів України від 30.05.2011 року № 615 (надалі- Порядок № 615), спеціальними дозволами на користування надрами № 5856 від 18.10.2013 року, Угодою про умови користування надрами, тощо.

Відповідно до статті 24 Кодексу України про надра, користувачі надр зобов'язані використовувати надра відповідно до цілей, для яких їх було надано; забезпечувати повноту геологічного вивчення, раціональне, комплексне використання та охорону надр; забезпечувати безпеку людей, майна та навколишнього природного середовища; приводити земельні ділянки, порушені при користуванні надрами, в стан, придатний для подальшого їх використання у суспільному виробництві; виконувати інші вимоги щодо користування надрами, встановлені законодавством України та Угодою, тощо.

**Особливою умовою № 4 Спеціального дозволу № 5856 від 18.10.2013 року передбачено, що надрокористувач зобов'язаний подавати щорічну звітність перед ДНВП «Геоінформ України» про стан запасів корисних копалин за формою 5-гр.**

На адресу Держгеонадр від ДНВП «Геоінформ України» надійшла відповідь на запит, в якій Державне науково-виробниче підприємство «Державний інформаційний геологічний фонд України» (далі – ДНВП «Геоінформ України») листом від 07.04.2015 № 02/302-0972 надало Перелік суб'єктів господарювання, які не звітували до ДНВП «Геоінформ України» щодо руху запасів (форма 5-гр) за 2014 рік, зокрема, й щодо ТОВ “Донуглеком”. Згідно даного Переліку надрокористувачів, від ТОВ “Донуглеком” звітність за 2014 рік не надходила.

Відповідно до п.22 Порядку № 615 (в редакції, що діяла на момент виникнення даних правовідносин), дія дозволу може бути зупинена органом з питань надання дозволу безпосередньо або за поданням органів державного гірничого та санітарно-епідеміологічного нагляду, державного геологічного і екологічного контролю, органів місцевого самоврядування, органів державної податкової служби у разі, **зокрема, порушення надрокористувачем умов користування надрами, передбачених дозволом або угодою про умови користування ділянкою надр.**

Державна служба геології та надр України наказом від 19 травня 2015 року № 122 зупинила дію дозволу та надало надрокористувачу 30 календарних днів для усунення порушень, про що надрокористувача було повідомлено через оголошення в Урядовому Кур'єрі від 09 червня 2015 року № 101, оскільки станом на дату прийняття наказу надрокористувач був зареєстрований на непідконтрольній території (м. Донецьк включено до Переліку населених пунктів, на території яких органи державної влади тимчасово не здійснюють свої повноваження, затвердженого Розпорядженням КМУ від 07 листопада 2014 року № 1085-р.).

03 липня 2020 року на адресу Держгеонадр від ДНВП «Геоінформ України» надійшла відповідь на запит, в якій Державне науково-виробниче підприємство «Державний інформаційний геологічний фонд України» (далі – ДНВП «Геоінформ України») листом від 03.07.2020 № 03/303-1826 надало Перелік суб'єктів господарювання, які не звітували до ДНВП «Геоінформ України» щодо руху запасів (форма 5-гр) за 2019 рік, зокрема, й щодо ТОВ “Донуглеком”. Згідно даного Переліку надрокористувачів, від ТОВ “Донуглеком” звітність за 2019 рік не надходила.

Державна служба геології та надр України наказом № 346 від 14.08.2020 року внесла зміни до п. 28 додатку до наказу від 19.05.2015 року № 122 в частині доповнення підстав зупинення дії спеціального дозволу на користування надрами та надала надрокористувачу 30 календарних днів для усунення порушень, про що надрокористувача було повідомлено через оголошення на офіційному сайті Держгеонадр від 07 вересня 2020 року, оскільки станом на дату прийняття наказу надрокористувач був зареєстрований на непідконтрольній території.

11 листопада 2020 року, на адресу Держгеонадр від ДНВП «Геоінформ України» надійшла відповідь на запит, в якій Державне науково-виробниче підприємство «Державний інформаційний геологічний фонд України» (далі – ДНВП «Геоінформ України») листом від 11.11.2020 № 03/303-3539 надало Перелік суб'єктів господарювання, які не звітували до ДНВП «Геоінформ України» щодо руху запасів (форма 5-гр), зокрема, й щодо ТОВ “Донуглеком”.

Згідно даного Переліку надкористувачів, від ТОВ «Донуглеком» звітність за 2017-2019 роки не надходила.

Аналогічна інформація надійшла і 29 липня 2021 року листом ДНВП «Геоінформ України» від 29 липня 2021 року Вих. № 03/303-2950.

**ТОВ «Донуглеком» не усунуло порушення законодавства в сфері надкористування. Зазначених в наказі вимог не виконало.**

Всі накази також оприлюднені на офіційному сайті Держгеонадр.

Відповідно до статті 24 Кодексу України про надра, користувачі надр зобов'язані використовувати надра відповідно до цілей, для яких їх було надано; забезпечувати повноту геологічного вивчення, раціональне, комплексне використання та охорону надр; забезпечувати безпеку людей, майна та навколишнього природного середовища; приводити земельні ділянки, порушені при користуванні надрами, в стан, придатний для подальшого їх використання у суспільному виробництві; виконувати інші вимоги щодо користування надрами, встановлені законодавством України та Угодою, тощо.

Також, відповідно до п.3 ч.1 ст.53 Кодексу України про надра, при розробці родовищ корисних копалин повинні забезпечуватися, зокрема, облік стану і руху запасів, втрат і погіршення якості корисних копалин, а також подання до статистичних та інших державних органів встановленої законодавством звітності.

За результатами опрацювання вищевказаних документів встановлено, що Відповідач **в порушення вимог чинного законодавства не виконав вимог розпорядчих документів та порушив умови спеціального дозволу.**

Враховуючи вищезазначене, Держгеонадра України відповідно до положень п.5 ч.1 та ч.3 ст.26 Кодексу України про надра та п.22 Порядку № 615 розглянули питання щодо подальшої дії Дозволу, власником якого є Відповідач, що не вжив заходів щодо усунення порушень, які стали підставою для зупинення дії Дозволу.

Враховуючи, що Відповідач порушив законодавство в сфері надкористування та не усунув порушення, наявні підстави для анулювання Дозволу, згідно статті 26 Кодексу України про надра та пункту 22 Порядку № 615.

Просимо Суд звернути увагу, що надкористувач наділений не правом, а обов'язком вчасно усунути виявлені порушення. Неусунення у встановлений строк порушень є виключною виною Відповідача, при тому що Держгеонадра України надали значний термін для здійснення дій направлених на усунення порушень.

**Відповідно до частини другої статті 26 Кодексу України про надра, право користування надрами припиняється органом, який надав надра у користування, а у випадках, передбачених пунктами 4, 5, 6 цієї статті, у разі незгоди користувачів – у судовому порядку.**

**Відповідно до пункту 5 ч.1 ст.26 Кодексу України про надра, право користування надрами припиняється у разі, зокрема, використання надр не для тієї мети, для якої їх було надано, порушення інших вимог, передбачених спеціальним дозволом на користування ділянкою надр, а саме, особливої умови № 4 спеціального дозволу на користування надрами та вимог розпорядчих документів.**

Також, відповідно до ч.3 ст.26 Кодексу про надра, законодавством України можуть бути передбачені й інші випадки припинення права користування надрами.

Ч.9 ст.4 ЗУ «Про основні засади державного нагляду (контролю) у сфері господарської діяльності» передбачає, що невиконання приписів, розпоряджень та інших розпорядчих документів органу державного нагляду (контролю) тягне за собою застосування санкцій до суб'єкта господарювання згідно із законом.

Абзацом 5-8 ч.7 ст.4<sup>1</sup> ЗУ «Про дозвільну систему у сфері господарської діяльності» передбачено, що дозвільний орган, що видав документ дозвільного характеру, може звернутися до адміністративного суду з позовом про застосування заходу реагування у виді анулювання документа дозвільного характеру за наявності хоча б однієї з таких підстав, зокрема, здійснення суб'єктом господарювання певних дій щодо провадження господарської діяльності або видів господарської діяльності, на які отримано документ дозвільного

характеру, з порушенням вимог законодавства, щодо яких дозвільний орган видавав припис про їх усунення із наданням достатнього часу для їх усунення. Законом можуть передбачатися інші підстави для анулювання документа дозвільного характеру.

**Таким чином, оскільки виявлені систематичні порушення та невиконання вимог розпорядчих документів є порушенням вимог, передбачених Спеціальним дозволом, наявні підстави для анулювання Дозволу, згідно статті 26 Кодексу України про надра та пункту 22 Порядку № 615.**

Відповідно до абзацу другого ч.2 статті 122 Кодексу адміністративного судочинства України, для звернення до адміністративного суду **суб'єкта владних повноважень** встановлюється тримісячний строк, який, якщо не встановлено інше, **обчислюється з дня виникнення підстав, що дають суб'єкту владних повноважень право на пред'явлення передбачених законом вимог.**

Як зазначалося вище, ч.2 ст.26 Кодексу України про надра встановлено, що право користування надрами припиняється органом, який надав надра у користування, а у випадках, передбачених п.п. 4, 5, 6 цієї статті, **у разі незгоди користувачів, - у судовому порядку.**

Отже, оскільки орган, який надав надра у користування, повноважний припинити право користування надрами у випадку, передбаченому п. 5 ч. 1 ст. 26 Кодексу України про надра, **лише за наявності згоди на це надрокористувача, відповідно, підстава, що дає Держгеонадрам право на пред'явлення позову щодо припинення права користування надрами, виникає лише після отримання незгоди або неотримання відповіді від надрокористувача.**

**Тож, і строк звернення до суду має обчислюватися саме з дня виникнення підстави, тобто отримання відмови надрокористувача або ненадання відповіді. Але, в будь-якому разі, суб'єкт владних повноважень зобов'язаний надати надрокористувачу розумний строк, в який особа зможе реалізувати своє право на направлення згоди/незгоди.**

**Тобто, підстава для звернення до суду у суб'єкта владних повноважень, яким є Позивач, виникає лише після спливу 15-ти денного строку та строку на відправлення кореспонденції, наданого Відповідачу на надання незгоди, або коли Позивач не отримав відповідь.**

Як вже зазначалося раніше, Відповідач зареєстрований на непідконтрольній території.

В зв'язку з цим, 27 липня 2021 року на офіційному сайті Державної служби геології та надр України було опубліковано оголошення для надрокористувачів, що зареєстровані на непідконтрольній території, в якому Держгеонадра просили надати у 15-денний строк, з моменту опублікування оголошення, власну позицію (згоду/не згоду) на припинення права користування надрами, шляхом анулювання спеціального дозволу на користування надрами у зв'язку з порушення вимог передбачених спеціальним дозволом.

Інформація щодо згоди на анулювання спеціального дозволу на користування надрами до Держгеонадр не надходила, отже самостійно анулювати спеціальний дозвіл не є можливим.

Відповідно, підстава для звернення до суду із адміністративним позовом у Відповідача виникла по спливу 15-ти денного строку та строку на відправку кореспонденції, тобто 11 серпня 2021 року є останнім днем для надання (відправлення поштою) власної позиції надрокористувачем. Також, згідно інформації, яка міститься на офіційному сайті Укрпошти, нормативні строки пересилання рекомендованих поштових відправлень, що належать до універсальних послуг поштового зв'язку (без урахування вихідних днів об'єктів поштового зв'язку), між іншими населеними пунктами різних областей України, становлять Д+6 днів (Д – день відправки). Отже, Позивач мав би отримати відповідь щодо згоди/незгоди на шостий робочий день з вирахуванням вихідних днів, тобто, 19 серпня 2021 року.

Тож, строк звернення до суду для Позивача почав обчислюватися на наступний гіпотетичний день отримання відповіді, а саме, з 20 серпня 2021 року і закінчується, відповідно, 20 листопада 2021 року.

**Відтак, даний строк Позивачем не пропущено. Позивач звернувся до суду із даним адміністративним позовом в межах встановленого законом процесуального строку.**

**Відповідно до частини 5 статті 160 КАС зазначаємо, що Позивачем не подано іншого позову до цього самого відповідача з тим самим предметом та з тих самих підстав.**

**Заходи забезпечення доказів або позову до подання позовної заяви Позивачем не здійснювалися. Оригінали доказів, копії яких додано до позовної заяви, наявні у Позивача.**

Згідно з пунктом 4 Положення Держгеонадра України відповідно до покладених завдань в установленому порядку видає спеціальні дозволи на користування надрами, зупиняє та анулює спеціальні дозволи на користування надрами, поновлює дію таких дозволів.

У зв'язку з цим, Державна служба геології та надр України, як суб'єкт владних повноважень, який здійснює владні управлінські функції у правовідносинах з надрокористувачами з метою не допущення протиправного використання надр, користуючись своїм правом, наданим Кодексом України про надра, та у зв'язку з не вчиненням дій щодо поновлення спеціального дозволу на користування надрами, керуючись ст. ст. 2, 5, 9, 55, 59, 60, 122, 160, 161 КАС України, -

#### **ПРОСИТЬ:**

1) припинити право користування надрами шляхом анулювання спеціального дозволу на користування надрами № 5856 від 18.10.2013 року, наданого Товариству з обмеженою відповідальністю «Донуглеком»;

2) адміністративну справу розглядати в порядку письмового провадження.

#### **Додатки:**

1. *копія позовної заяви для Відповідача (знаходиться на непідконтрольній території);*
2. *Копія спеціального дозволу на користування надрами;*
3. *копія листа ДНВП «Геоінформ України» від 07 квітня 2015 року;*
4. *Копія наказу Держгеонадр № 122 від 19 травня 2015 року;*
5. *Копія оголошення в Урядовому Кур'єрі;*
6. *копія листа ДНВП «Геоінформ України» від 03 липня 2020 року;*
7. *копія Наказу Держгеонадр № 346 від 14 серпня 2020 року;*
8. *копія оголошення Держгеонадр від 07 вересня 2020 року;*
9. *копія листа ДНВП «Геоінформ України» від 11 листопада 2020 року;*
10. *копія листа ДНВП «Геоінформ України» від 29 липня 2021 року*
11. *копія оголошення Держгеонадр від 27 липня 2021 року;*
12. *докази сплати судового збору;*
13. *докази підтвердження повноважень підписанта.*

**Представник**  
**Державної служби геології та надр України**



**Геннадій ГЕРА**

*Коломісць Н.М. 4563365*



Державна служба геології та надр України



# СПЕЦІАЛЬНИЙ ДОЗВІЛ на користування надрами

Ресстраційний номер

№ 5854

Дата видачі

від 18 жовтня 2013 року

Підстава надання

наказ від 11 жовтня 2013 року № 515

(дата прийняття та номер наказу Держгеонадр, протоколу Міждодомчої комісії з організації укладення та виконання угоди про розподіл продукції або протоколу аукціонного коалітету та договору купівлі-продажу)

Від користування надрами відповідно до статті 14 Кодексу України про надра, статті 15 Закону України «Про нафту і газ» та пункту 5 Порядку надання спеціальних дозволів на користування надрами:

видобування

Мета користування надрами

видобування кам'яного вугілля

Відомості про ділянку надр (геологічну територію відповідно до державного балансу запасів корисних копалин України), що надається у користування:

назва родовища

Поле шахти "Горизонт", виділене у межах закритої шахти № 12 "Похила", пласт g<sub>2</sub>

Географічні координати:

	T.1	T.2	T.3	T.4	T.5	T.6	T.7
ПШ	47°56'55"	47°57'08"	47°57'22"	47°57'27"	47°57'11"	47°57'07"	47°57'03"
СхД	38°01'29"	38°01'21"	38°01'30"	38°01'48"	38°02'19"	38°02'58"	38°02'56"
	T.8	T.9	T.10	T.11	T.12	T.13	
ПШ	47°57'05"	47°57'01"	47°57'01"	47°57'13"	47°57'19"	47°57'12"	
СхД	38°02'32"	38°02'33"	38°02'05"	38°02'05"	38°01'49"	38°01'33"	

місцезнаходження:

Донецька область

(область, район, населений пункт)

прив'язка на місцевості відповідно до адміністративно-територіального устрою України:

м. Матківка

(напрямок, відстань від найближчого населеного пункту, залізнична станція, природоохоронних об'єктів)

площа

0,55 км<sup>2</sup>

(за частину с/г одиниць виміру)

Обсяг видобування надр (у разі потреби)

Від корисної копалини, відповідно до переліку корисних копалин загальнодержавного та місцевого значення, затверджених постановою Кабінету Міністрів України від 12 грудня 1994 р. № 827

кам'яне вугілля

Загальний обсяг запасів (ресурсів) на час надання спеціального дозволу на користування надрами (основні, супутні):

вугілля (тис. т): балансові: кат. С<sub>1</sub> - 241

(одичні вимір, категорія, обсяг)

Ступінь освоєння шкар:

не розробляється

(розробляється, не розробляється)

Відомості про затвердження (апробовано) запасів корисної копалини (зазначається у разі надбужчання)

ДКЗ СРСР, протокол від 24.12.1971 № 6415;  
ДКЗ України, протокол від 07.11.2012 № 2766 (апробовано)

(дата складення, номер протоколу, найменування органу)

Джерело фінансування робіт, які планує виконати надкористувач під час користування надрами

державні кошти

(державні або недержавні кошти)

Особливі умови:

1. Виконання рекомендацій ДКЗ України, протокол від 07.11.2012 № 2766 (апробовано).
2. Протягом трьох років затвердити запаси уугілля ДКЗ України.
3. Виконання умов:
  - Міністерства України – лист від 12.03.2013 № 4055/06/10-13;
  - Держгірпромнагляду – лист від 05.12.2012 № 10910/0/3.1-12/6/12.
4. Щорічна звітність перед Держгеонадрами України про стан запасів корисних копалин за формою 5-сп.
5. Своєчасна і в повному обсязі сплата обов'язкових платежів до Державного бюджету згідно з чинним законодавством.
6. Обов'язкове проведення моніторингу та наукове супроводження виконання особливих умов користування надрами, черезбачення дозволом та угодою про умови користування надрами, відповідно до абзачу третього пункту 26 Порядку, надання спеціальних дозволів на користування надрами, затвердженого постановою Кабінету Міністрів України від 30.05.2011 № 615.

Відомості про власника:

ТОВАРИСТВО З ОБМЕЖЕНОЮ ВІДПОВІДАЛЬНІСТЮ «ДОНУГЛЕКОМ»  
КОД 38355748  
83059, ДОНЕЦЬКА ОБЛ., МІСТО ДОНЕЦЬК, ВУЛИЦЯ СКЛАДСЬКА, БУДИНОК 5

(найменування юридичної особи, код згідно з ЄДРПОУ або ірпівницею, імя по батькові фізичної особи – підприємця, ідентифікаційний номер місця народження)

Відомості про погодження надання спеціального дозволу на користування надрами:

Донецька обласна рада – рішення від 04.04.2013 № 6/20-494;  
Міністерства України – лист від 12.03.2013 № 4055/06/10-13;  
Держгірпромнагляд України – лист від 05.12.2012 № 10910/0/3.1-12/6/12

(номер державного органу, який погодив надання дозволу, дата прийняття та номер документа про погодження)

Строк дії спеціального дозволу на користування надрами (кількість років)

10 (десять) років

(цифрами та словами)

Угода про умови користування ділянкою надр є невід'ємною частиною спеціального дозволу на користування надрами і вживає умов користування ділянкою надр

від 18 жовтня 2013 року № 5857

(дата складення та номер угоди про умови користування надрами)

Особа, уповноважена підписати спеціальний дозвіл на користування надрами:

Начальник Управління з надання надр у користування

(посада)

(підпис)

О.М. Толочко

(ініціали та прізвище)

МП



AN0002615

Додаток до спеціального дозволу  
на користування надрами,  
наданого з метою видобування кам'яного вугілля  
поля шахти "Горизонт", яке виділене у межах  
закритої шахти № 12 "Пожила"  
№ 5857 від «18» жовтня 2013 року

Угода № 5857  
про умови користування надрами  
з метою видобування корисних копалин

м. Київ

18 жовтня 2013 р.  
(дата укладення)

Державна служба геології та надр України, в особі начальника Управління з надання надр у користування Толочка Олександра Миколайовича, який діє на підставі наказу Держгеонадр від 01.09.2011 № 60 (зі змінами, внесеними наказом Держгеонадр від 05.08.2013 № 404) та довіреності від 20.02.2013 № 67 (далі - Держгеонадра), з однієї сторони, та ТОВ "Донуглеком", яке зареєстроване в Єдиному державному реєстрі юридичних осіб та фізичних осіб-підприємців 22.08.2012 № 12661020000041654, в особі директора Кириченко Івана Вілерійовича, який діє на підставі статуту (далі - Надрокористувач), з іншої сторони, разом - Сторони, уклали цю Угоду, яка є невід'ємною частиною спеціального дозволу на користування надрами № 5857 від «18» жовтня 2013 року (далі - Дозвіл), про нижчевикладене,

### 1. Предмет Угоди

1.1. Держгеонадра надає Надрокористувачу право користування ділянкою надр з метою видобування кам'яного вугілля, а Надрокористувач зобов'язується виконувати та дотримуватись умов користування ділянкою надр, передбачених Дозволом, цією Угодою та нормами діючого законодавства.

### 2. Відомості про ділянку надр, яка надана в користування

2.1. Місцезнаходження ділянки надр: м. Макіївка, Донецька область.

2.2. Просторові межі ділянки надр, яка є предметом цієї Угоди, ступінь геологічного вивчення та освоєння об'єкта надрокористування, відомості про затвердження (апробацію) запасів корисної копалини та загальна кількість запасів на час надання Дозволу на користування надрами вказуються Надрокористувачем у характеристиці ділянки надр і є Додатком 1 та невід'ємною частиною цієї Угоди.

### 3. Умови користування ділянкою надр, яка надана в користування

3.1. Умови користування надрами, види та строки виконання Надрокористувачем робіт з метою видобування кам'яного вугілля протягом строку дії Дозволу визначається в Програмі робіт з видобування кам'яного вугілля, яка підписується Сторонами і є Додатком 2 та невід'ємною частиною цієї Угоди (далі - Програма робіт).

3.2. Програма робіт у цілому або окремі її показники, у разі потреби можуть уточнюватися або змінюватися за взаємною згодою Сторін у межах дії Дозволу та цієї Угоди відповідно до позитивного висновку спеціалізованого державного геологічного підприємства, установи та організації, яке проводить моніторинг та наукове супроводження виконання особливих умов користування надрами.

3.3. Сторона, яка ініціює внесення змін та/або доповнень до Програми робіт, зобов'язана надати іншій Стороні відповідні письмові обґрунтування та позитивний висновок спеціалізованого державного геологічного підприємства, установи та організації, яке проводить моніторинг та наукове супроводження виконання особливих умов користування надрами.

3.4. Сторона, яка одержала від іншої Сторони письмові обґрунтування та пропозиції щодо внесення змін та/або доповнень до Програми робіт відповідно до позитивного висновку спеціалізованого державного геологічного підприємства, установи та організації, яке проводить моніторинг та наукове супроводження виконання особливих умов користування надрами,



зобов'язана в місячний термін надати іншій Стороні письмову вмотивовану відповідь щодо прийняття (відмови) пропозицій щодо внесення змін та/або доповнень до Програми робіт.

3.5. Строк виконання робіт з метою видобування корисних копалин може бути продовжений за умови продовження строку дії Дозволу та цієї Угоди, із внесенням відповідних змін до Програми робіт.

3.6. Особливі умови користування надрами визначаються в Дозволі та цією Угодою і є обов'язковими до виконання Надрокористувачем.

#### 4. Права Сторін на геологічну інформацію про надра

4.1. Геологічна інформація про надра, створена (придбана) на кошти державного бюджету є державною власністю.

4.2. Геологічна інформація про надра, створена (придбана) на кошти державного бюджету, надається Надрокористувачу на праві користування та володіння без права розпорядження на договірній основі.

4.3. Геологічна інформація про надра, створена Надрокористувачем під час дії Дозволу за власні кошти, є його власністю. Реалізація цієї інформації здійснюється за погодженням з Держгеонадрами.

4.4. Порядок використання та розпорядження геологічною інформацією про надра визначений постановою Кабінету Міністрів «Про затвердження Положення про порядок розпорядження геологічною інформацією» від 13 червня 1995 року № 423.

#### 5. Інші права та обов'язки Сторін

5.1. Держгеонадра має право:

- витребувати у Надрокористувача звітні дані та інформацію про виконання цієї Угоди;
- видавати та направляти Надрокористувачу в межах своєї компетенції відповідні приписи, розпорядження та/або повідомлення;
- проводити державний геологічний контроль відповідно до діючого законодавства;
- притягувати Надрокористувача відповідно до діючого законодавства і умов цієї Угоди до відповідальності, в тому числі, зупиняти дію Дозволу або припиняти право користування надрами шляхом прийняття наказу про анулювання Дозволу;
- направляти матеріали щодо виявлених порушень в інші уповноважені державні органи для проведення контрольних дій і перевірок та/або притягнення Надрокористувача до відповідальності.

5.2. Держгеонадра зобов'язана:

- своєчасно розглядати звернення Надрокористувача;
- своєчасно розглядати підготовлені Надрокористувачем програми, плани, звіти, різні матеріали та інші документи, які необхідні для виконання робіт, визначених цією Угодою.

5.3. При виконанні робіт відповідно до умов цієї Угоди Надрокористувач зобов'язаний:

- забезпечити проведення моніторингу та наукового супроводження виконання особливих умов користування надрами передбачених Дозволом та цією Угодою спеціалізованими державними геологічними підприємствами, установами та організаціями, згідно з абзацом третім пункту 26 Порядку надання спеціальних дозволів на користування надрами, затвердженого постановою Кабінету Міністрів України від 30 травня 2011 року № 615 (далі - Порядок);
- забезпечувати охорону надр та довкілля в межах ділянки надр, наданої в користування, а також забезпечувати приведення порушених земель у стан, придатний для використання, відповідно до Програми робіт;
- проводити та фінансувати роботи у терміни та в межах, зазначених у Програмі робіт;
- дотримуватися вимог законодавства України, чинних стандартів, правил, норм виконання робіт, пов'язаних з користуванням надрами;
- допускати представників Держгеонадра для здійснення державного геологічного контролю;
- відшкодовувати збитки, заподіяні підприємствам, установам, організаціям, громадянам та довіллію в установленому законодавством порядку;
- використовувати надра відповідно до цілей, для яких їх було надано;
- забезпечувати безпеку людей, майна та навколишнього природного середовища;
- дотримуватися вимог, передбачених Дозволом та цією Угодою;

- надавати в установленому порядку Держгеонадра інформацію щодо користування надрами;

- застосовувати прогресивні технології і техніку, що забезпечують повне, комплексне і раціональне використання надр;

- зберігати розвідувальні гірничі виробки і свердловини, які можуть бути використані при розробці родовищ та в інших цілях, і ліквідувати у встановленому порядку виробки і свердловини, які не підлягають подальшому використанню;

- зберігати геологічну і виконавчо-технічну документацію, зразки гірських порід і руд, дублікатів проб корисних копалин, які можуть бути використані при подальшому вивченні надр;

- дотримуватися протипожежної безпеки на родовищі та нести за неї персональну відповідальність;

- зупинити проведення на наданій йому в користування ділянці робіт, передбачених Дозволом, після зупинення дії Дозволу або анулювання Дозволу;

- у разі зупинення дії Дозволу проводити на ділянці надр роботи, пов'язані із запобіганням виникнення аварійної ситуації або усунення її наслідків.

5.4. При ліквідації робіт по видобуванню корисних копалин Надрокористувач зобов'язаний:

- провести та здійснити фінансування ліквідаційних робіт відповідно до Проекту робіт;

- у випадку повної або часткової ліквідації чи консервації гірничодобувного об'єкта гірничі виробки привести у стан, який гарантує безпеку людей, майна і навколишнього природного середовища, а в разі консервації - зберегти родовища та гірничих виробок на весь період консервації;

- здійснювати за погодженням з органами державного гірничого нагляду та іншими заінтересованими органами у порядку, встановленому Державною службою гірничого нагляду та промислової безпеки України ліквідацію і консервацію гірничодобувних об'єктів або їх ділянок;

- за свій рахунок фінансувати усі ліквідаційні роботи.

5.5. При виконанні робіт відповідно до Дозволу та умов цієї Угоди Надрокористувач має право укладати договори з підрядними організаціями.

Надрокористувач несе відповідальність за дотриманням підрядником умов користування надрами відповідно до вимог чинного законодавства.

## 6. Контроль за виконанням умов користування надрами та положень цієї Угоди

6.1. Контроль за виконанням умов користування надрами відповідно до діючого законодавства та положень цієї Угоди, здійснюється незалежно кожною із Сторін.

6.2. Надрокористувач при проведенні робіт здійснює різні види виробничого контролю, а також здійснює контроль за виконанням та якістю робіт, які проводить підрядник.

6.3. Держгеонадра проводить заходи державного геологічного контролю за виконанням умов користування надрами та положень цієї Угоди в межах повноважень відповідно до діючого законодавства.

6.4. Держгеонадра безпосередньо або за поданням органів державного гірничого та санітарно-епідеміологічного нагляду, державного геологічного і екологічного контролю, органів місцевого самоврядування, органів державної податкової служби у разі порушення Надрокористувачем умов користування надрами має право:

- зупинити дію Дозволу у випадках передбачених пунктом 22 Порядку;

- припинити право користування надрами шляхом прийняття наказу про анулювання Дозволу у випадках передбачених пунктом 23 Порядку;

- зупинити та припинити право користування надрами шляхом прийняття наказу про анулювання Дозволу в інших випадках, передбачених законодавством.

6.5. Дія Дозволу поновлюється Держгеонадрами за умови:

- усунення Надрокористувачем причин, що призвели до зупинення дії Дозволу;

- надання Надрокористувачем позитивного висновку спеціалізованим державним геологічним підприємством, установою, організацією, що належить до сфери управління

Держгеонадр, за результатами проведення державної експертизи звітів щодо геологічних матеріалів;

- оплати сум фінансових санкцій, застосованих у зв'язку із зупиненням дії Дозволу.

6.6. Надрокористувач має право оскаржити в судовому порядку накази Держгеонадр про зупинення та припинення права користування шляхом анулювання Дозволу.

6.7. Держгеонадри продовжує строк дії Дозволу за умови надання Надрокористувачем позитивного висновку спеціалізованого державного геологічного підприємства, установи, організації, що належать до сфери управління Держгеонадр, за результатами проведення державної експертизи звітів щодо геологічних матеріалів.

### 7. Інформування Сторін. Щорічна звітність

7.1. Надрокористувач зобов'язаний щороку подавати до Держгеонадр інформацію щодо стану виконання Програми робіт за формою згідно з законодавством та надавати відповідні пояснення з питань, що входять до компетенції Держгеонадр.

7.2. Надрокористувач зобов'язаний в установленому порядку подавати до державного науково-виробничого підприємства "Державний інформаційний геологічний фонд України" щорічні звіти відповідно до форми державної статистичної звітності форми 5-гр.

7.3. Держгеонадри зобов'язана своєчасно інформувати Надрокористувача з питань, які віднесені до його компетенції і виникають стосовно виконання умов Дозволу та положень цієї Угоди.

### 8. Конфіденційність

8.1. Уся інформація, отримана чи придбана Сторонами в процесі виконання робіт, є конфіденційною. Порядок і умови користування інформацією, установлюється власником інформації відповідно до чинного законодавства.

8.2. Вимоги конфіденційності, передбачені статтею 8.1. цієї Угоди, залишаються в силі після припинення строку дії цієї Угоди, якщо інше не передбачено чинним законодавством.

### 9. Обставини непереборної сили

9.1. Невиконання або неналежне виконання зобов'язань за цією Угодою є виправданим і не спричиняє відповідальності у тому разі, якщо таке невиконання чи неналежне виконання викликані обставинами непереборної сили (надзвичайна або невідвотна за даних умов непереборна подія, випадок).

9.2. Обставинами непереборної сили вважаються такі події: війна, воєнні дії, повстання, мобілізація, страйк, епідемія, пожежа, вибухи, природні катастрофи та інші події, що не залежать від волі Сторін.

9.3. У разі виникнення обставин непереборної сили Сторона, для якої виникли такі обставини, зобов'язана протягом 7 (семи) днів з моменту їхнього виникнення, повідомити іншу Сторону про такі обставини та надати документи, що підтверджують їх настання. У випадку невчасного повідомлення Сторона, для якої виникли форс-мажорні обставини, позбавляється права посилаючись на їх дію.

9.4. Після повідомлення про виникнення обставин непереборної сили Сторони, у найкоротший термін, зобов'язані провести зустріч із метою прийняття спільного рішення щодо подальшого виконання умов цієї Угоди.

### 10. Використання українського потенціалу

10.1. У процесі надрокористування на ділянці надр, Надрокористувач використовуватиме переважно українські товари і послуги тією мірою, у якій їх ціни та якість, порівняно зі світовими цінами та якістю, будуть технічно, технологічно й економічно доцільними, та не призводитимуть до зниження рівня виробництва та екологічної безпеки.

### 11. Набуття чинності, зміни, розірвання та припинення Угоди

11.1. Ця Угода набирає чинності з дня реєстрації Дозволу та припиняє свою дію з моменту припинення права користування надрами шляхом анулювання Дозволу або закінчення строку дії Дозволу.

11.2. Строк дії цієї Угоди автоматично зупиняється або поновлюється у випадку зупинення або поновлення строку дії Дозволу.

11.3. У разі продовження строку дії Дозволу Сторони вносять зміни до Програми робіт та до цієї Угоди.

11.4. Внесення змін до цієї Угоди здійснюється за взаємною згодою Сторін шляхом укладання додаткових угод до цієї Угоди, які підписуються уповноваженими особами Сторін і засвідчуються печатками.

11.5. Одностороння відмова від виконання умов цієї Угоди повністю або частково не допускається. Право односторонньої відмови від цієї Угоди надається Держгеонадрам у випадку припинення права користування надрами шляхом анулювання Дозволу.

11.6. Ця Угода складена українською мовою у двох примірниках, по одному для кожної зі Сторін, які мають однакову юридичну силу.

## 12. Додатки до Угоди

12.1. Невід'ємною частиною цієї Угоди є:

- Додаток 1 - Характеристика ділянки надр;
- Додаток 2 – Програма робіт з видобування корисних копалин.


\* Додатки подаються до Держгеонадра у двох примірниках, оформлюються Надрокористувачем відповідно до примірних форм, засвідчуються підписом уповноваженої особи та печаткою заявника Надрокористувача.

## 13. Юридичні адреси та реквізити Сторін

Державна служба  
геології та надр України

03680, м. Київ,  
вул. Ежена Потье, 16  
Ідентифікаційний номер 37536031  
тел. (044) 456-41-32

Начальник Управління з надання надр у  
користування


Толочко О. М. /   
(посада, прізвище, ім'я, по батькові) (підпис)

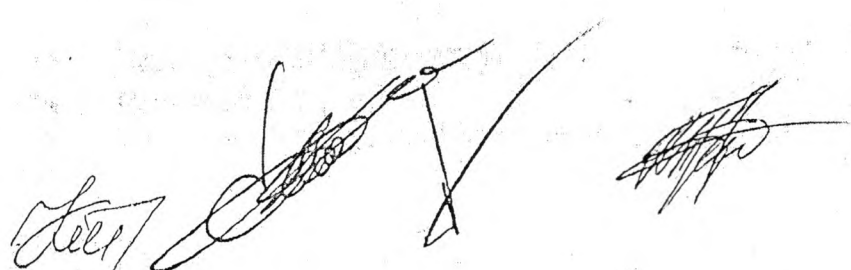


Надрокористувач  
Товариство з обмеженою відповідальністю  
"Донуглеком"

юридична адреса: 83059  
м. Донецьк, вул. Складська 5  
Ідентифікаційний код 38357748  
тел. + 380506411010

Директор ТОВ "Донуглеком"

Кириченко І. В. /   
(посада, прізвище, ім'я, по батькові) (підпис)  
МП



Додаток 2  
до Угоди про умови  
користування надрами з метою  
видобування кам'яного вугілля  
поля шахти "Горизонт", яке виділене  
у межах закритої шахти № 12 "Похила"  
від «18» жовтня 2013 № 5857


**ПРОГРАМА РОБІТ**  
з видобування кам'яного вугілля пласта g<sub>2</sub> на шахті «Горизонт» ТОВ «Донуглеком»  
(у межах закритої шахти № 12 «Похила»)

№№ п/п	Види робіт	Обсяги робіт	Вартість робіт (тис. грн.)	Джерело фінансу- вання	Строк проведення робіт
1	Отримання спеціального дозволу на користування надрами		За контрисом	позабюджетні	IV 2013
2	Укладення договору про здійснення моніторингу та наукового супроводження виконання особливих умов Дозволу та Угоди про умови користування надрами		За контрисом	позабюджетні	IV 2013
3	Складання проекту на розробку і рекультивацию родовища, ОВНС		70	позабюджетні	IV 2013 – I – 2014
4	Підготовка матеріалів для отримання акту надання гірничого відводу і отримання його в установленому порядку		30	позабюджетні	IV 2013 – I – 2014
5	Підготовка матеріалів на отримання земельної ділянки, для потреб, пов'язаних з користуванням надрами в установленому порядку		25	позабюджетні	I - II 2014
6	Підготовка родовища до розробки: - проходження гірничих виробок, п/м	до 800	1250	позабюджетні	I 2014 – II 2015
7	Початок видобування (тис.т./рік)	10			2015
8	Вихід на проектну потужність (тис.т./рік)	25			2016

Держгеонадра України  
Начальник Управління з надання надр у  
користування

Толочко О.М.  
(ім'я, по батькові, прізвище) (підпис)

МП



ТОВ "Донуглеком"  
Директор

Кириченко І.В.  
(ім'я, по батькові, прізвище) (підпис)

МП



*Handwritten signature*



ДЕРЖАВНА СЛУЖБА ГЕОЛОГІЇ ТА НАДР УКРАЇНИ  
ДЕРЖАВНЕ НАУКОВО-ВИРОБНИЧЕ ПІДПРИЄМСТВО  
«ДЕРЖАВНИЙ ІНФОРМАЦІЙНИЙ ГЕОЛОГІЧНИЙ ФОНД УКРАЇНИ»  
(ДНВП «ГЕОІНФОРМ УКРАЇНИ»)  
03680, м. Київ, вул. Єжена Потьє, 16  
тел. (044) 456-60-61, факс (044) 455-60-75, e-mail: geoinf@geomail.kiev.ua

від 07 04 2015  
на № 02/302 - 0972

Заступнику Директора Департаменту  
державного геологічного контролю  
Тимошенко І.В.

03057, м. Київ, вул. Єжена Потьє, 16

*Щодо надання інформації*

На Ваш запит ДНВП «Геоінформ України» надає інформацію про суб'єктів господарювання, власників спеціальних дозволів на користування надрами, які не направили до ДНВП «Геоінформ України» щорічну статистичну звітність за формами 6-гр, 7-гр за 2014 рік та інформацію щодо відсутності звітності надрокористувачів Донецької та Луганської областей за формою 5-гр за 2014 рік. Інформація від надрокористувачів АР Крим щодо руху запасів ( ф. 5-гр, ф. 6-гр, ф. 7-гр) за 2014р до ДНВП «Геоінформ України» не надходила

Додатки:

1. ПЕРЕЛІК родовищ вуглеводнів, по яких не надана звітність за формою 6-гр за 2014р – 1 прим. на 2 арк.
2. ПЕРЕЛІК надрокористувачів, які отримали спеціальний дозвіл на користування надрами з метою видобування корисних копалин, але не звітували до ДНВП «Геоінформ України» щодо руху запасів (форми 7-гр) за 2014 рік – 1 прим. на 3 арк.
3. ПЕРЕЛІК надрокористувачів Донецької та Луганської областей, не звітували до ДНВП «Геоінформ України» щодо руху запасів (форми 5-гр) за 2014 рік – 1 примірник на 24 арк.

Директор

С.І. Примушко

Ремезова В.А.  
456-30-27

15/15 - 1305  
08.04.15

9.	33161769 ДЕРЖАВНЕ ПІДПРИЄМСТВО "ДОНЕЦЬКА ВУГІЛЬНА ЕНЕРГЕТИЧНА КОМПАНІЯ" (Адреса: М.ДОНЕЦЬК, ВОРОШИЛОВСЬКИЙ Р-Н, ВУЛ.АРТЕМА, 63)	Поле шахти - ім. О.О.Скочинського (Пласт - h11, h10-в, h8-н, h8-в+н, h6-1н, h6-1в, h5, h3)	шахт (метан) Вугілля кам'яне Газ природний вугільних шахт (метан) Води дренажні Германій	3679 09-12-2005
10.	13476610 ТОВАРИСТВО З ОБМЕЖЕНОЮ ВІДПОВІДАЛЬНІСТЮ "ШАХТА ІМ.М.А.РАДІОНОВА" (Адреса: ДОНЕЦЬКА ОБЛ., С.НОВОДВОРСЬКЕ, П/В БІРЮКИ, ПРОЛЕТАРСЬКИЙ Р-Н, ВУЛ.СОЛЯЧНА, 1-А)	Технічні межі поля шахти - "Диктатура" №3, розташованої на полі закритої шахти "Диктатура" №3 (Пласт - q2)	Вугілля кам'яне	4137 14-12-2006
11.	38355748 ТОВАРИСТВО З ОБМЕЖЕНОЮ ВІДПОВІДАЛЬНІСТЮ "ДОНУГЛЕКОМ" (Адреса: М. ДОНЕЦЬК, ВУЛ. СКЛАДСЬКА, БУД.5)	Поле шахти - "Горизонт" у межах з/ш № 12 "Похила" (Пласт - g2)	Вугілля кам'яне	5857 18-10-2013
12.	174846 ПУБЛІЧНЕ АКЦІОНЕРНЕ ТОВАРИСТВО "ШАХТА ІМ. О.Ф.ЗАСЯДЬКА" (Адреса: М.ДОНЕЦЬК, КИЇВСЬКИЙ Р-Н, ПР.ЗАСЯДЬКА, 9-А)	Поле шахти - ім.О.Ф.Засядько (Ділянка - (пласти m, l, k) з врахуванням прирізки част. ділянки "Кальміуський рудник" (захід. блок) та п. шахт ім.К.І.Поченкова і "Червоногвардійська" (пласт m3)	Вугілля кам'яне Германій Газ природний вугільних шахт (метан) Води дренажні	2490 13-06-2001
13.	33371807 ДЕРЖАВНЕ ПІДПРИЄМСТВО "ШАХТА ІМЕНІ МАКСИМА ГОРЬКОГО" (Адреса: М.ДОНЕЦЬК, КУЙБИШЕВСЬКИЙ Р-Н, ВУЛИЦЯ СТАДІОННА, 1)	Поле шахти - ім.Горького (Пласт - h10в, h10, h8, h7, h3, h21)	Вугілля кам'яне Германій Газ природний вугільних шахт (метан) Води дренажні	3787 30-12-2005
14.	30701383 ДЕРЖАВНЕ ПІДПРИЄМСТВО "ШАХТА №17-17 "БІС" (Адреса: М.ДОНЕЦЬК, КІРОВСЬКИЙ Р-Н, ВУЛ.КІРОВА)	Поле шахти - № 17-17 "біс" (Пласт - (h14, h11, h10в, h10в-н, h8, h8+h81, h7, h5)	Вугілля кам'яне Германій Води дренажні	2312 20-11-2000
15.	38707754 ДЕРЖАВНЕ ПІДПРИЄМСТВО "ШАХТА "ЛІДІЄВКА" (Адреса: М. ДОНЕЦЬКА ОБЛ., М. ДОНЕЦЬК, ВУЛ. КІРОВА, 284 А)	Поле шахти - "Лідівка" (Пласт - l8-1, l8, l7-1, l7, l6, l4, l3, l1, k6)	Вугілля кам'яне Германій Газ природний вугільних шахт (метан) Води дренажні	3708 09-12-2005
16.	38917064 ДЕРЖАВНЕ ПІДПРИЄМСТВО "ШАХТА "МОСПІНСЬКА" (Адреса: ДОНЕЦЬКА ОБЛ., М. МОСПИНЕ, ВУЛ. НОВО-МОСПИНЕ, БУД. 37)	Поле шахти - "Моспінська" (Пласт - h61, h6, h4, h3в, h3, h3н, g2, f1)	Вугілля кам'яне Води дренажні	3680 09-12-2005
17.	35715940 ДЕРЖАВНЕ ПІДПРИЄМСТВО "ШАХТА №13-БІС" (Адреса: ДОНЕЦЬКА ОБЛ., М.МАКІІВКА, ВУЛ.ЧКАЛОВА, 1)	Поле шахти - N 13-біс (Пласт - m51, m3, m2, l7, l4, l11, l1)	Вугілля кам'яне	3076 24-07-2003
18.	23608520 ПРИВАТНЕ ВИРОБНИЧЕ ПІДПРИЄМСТВО "ГРНИЧ-95" (Адреса: ДОНЕЦЬКА ОБЛ., ГРНИЦЬКИЙ Р-Н, М.МАКІІВКА, ВУЛ. АБАКУМОВА)	Поле шахти - "Центральна" закритої (Пласт - k4-1, k5, k5-1, k8-н, l1-н)	Вугілля кам'яне Води дренажні	5204 27-10-2010
19.	31544199 ТОВАРИСТВО З ОБМЕЖЕНОЮ ВІДПОВІДАЛЬНІСТЮ "АРЕС LTD" (Адреса: ДОНЕЦЬКА ОБЛ., М.МАКІІВКА, ЦЕНТРАЛЬНО-МІСЬКИЙ Р-Н, ВУЛ.ТЕАТРАЛЬНА, 17)	Ділянка шахти - ТОВ "Арес-ЛТД" (у межах закритої шахти "Грузька-Похила" ДП "Макіїввугілля") (Пласт - l4)	Вугілля кам'яне	5033 28-10-2009



## ДЕРЖАВНА СЛУЖБА ГЕОЛОГІЇ ТА НАДР УКРАЇНИ

### НАКАЗ

«19» травня 2015 р.

Київ

№ 122

*Щодо зупинення дії спеціальних  
дозволів на користування надрами*

Відповідно до пункту 22 Порядку надання спеціальних дозволів на користування надрами, затвердженого постановою Кабінету Міністрів України від 30.05.2011 № 615, у зв'язку з невиконанням надрокористувачами особливих умов спеціальних дозволів на користування надрами, а саме щорічного звітування перед ДНВП «Геоінформ України» щодо руху запасів за формами №№ 5-гр, 6-гр, 7-гр, за 2014 рік та враховуючи пропозиції Робочої групи Державної служби геології та надр України для попереднього розгляду питань продовження строку дії, переоформлення, внесення змін до спеціального дозволу на користування надрами, внесення змін до Угоди про умови користування надрами, зупинення, поновлення дії, анулювання спеціального дозволу на користування надрами (протокол від 14.05.2015 № 6-15),

#### НАКАЗУЮ:

1. Зупинити дію спеціальних дозволів на користування надрами згідно з переліком, наведеним у додатку до цього наказу.

2. Департаменту державного геологічного контролю (Гончаренко В.В.) вжити необхідних заходів, відповідно до Порядку взаємодії структурних підрозділів Державної служби геології та надр України, пов'язаної із продовженням строку дії, переоформленням, внесенням змін до спеціального дозволу на користування надрами, внесенням змін до Угоди про умови користування надрами, видачею дубліката, зупиненням, поновленням дії, анулюванням спеціального дозволу на користування надрами, затвердженого наказом Державної служби геології та надр України від 12.05.2015 № 109.

3. Контроль за виконанням цього наказу залишаю за собою.

Т.В.О. Голови

М.О. Бояркін



Додаток  
до наказу Держгеонадр України  
від 19.05.2015 № 122

**ВИТЯГ З ПЕРЕЛІКУ  
спеціальних дозволів на користування надрами, дія яких зупинена**

№ п/п	Рестраційний номер дозволу	Дата видачі дозволу	Термін дії (років) дозволу	Корисна копалина	Назва родовища місцезнаходження (область)	Назва організації – власника дозволу	Порушення вимог законодавства	Підстава зупинення згідно з Порядком надання спеціальних дозволів на користування надрами, затвердженим постановою КМУ від 30.05.2011 № 615	Номер та дата протоколу, прийняте рішення
1	2	3	4	5	6	7	8	9	10
а) експлуатація									
11.	5857	18.10.2013	10	Вугілля кам'яне	Поле шахти "Горизонт" у межах з/ш № 12 "Похила" вугілля кам'яне Донецька	ТОВАРИСТВО З ОБМЕЖЕНОЮ ВІДПОВІДАЛЬНІСТЮ "ДОНУГЛЕКОМ"	Пункт 3 статті 53 Кодексу України про надра	Підпункт 1 пункту 22	№ 6-15 від 14.05.2015 Зупинити дію дозволу Надрокористувачу надати 30 календарних днів з моменту відправлення повідомлення для усунення порушень

РЕКЛАМА, ГОЛОШЕННЯ

Перелік надродомучувачів Донецької, Луганської областей та АР Крим, яким надано спеціальні дозволення на користування надрами та надано 30 календарних днів для унесення поправок, у зв'язку з виконанням щорічного тування перед ДНОП «Геобойформ Україна» щодо руху записів за формами № 5-г; 6-г; 7-г за 2014 рік.

Table with columns: Назва організації - власника надродомучувача, Реєстраційний номер дозволу, Дата видачі дозволу. Lists various geological exploration organizations and their permit details.

Table with columns: ID, Name of organization, Registration number, Issue date. Lists various industrial and trade organizations.

Table with columns: ID, Name of organization, Registration number, Issue date. Lists various industrial and trade organizations.



ДЕРЖАВНА СЛУЖБА ГЕОЛОГІЇ ТА НАДР УКРАЇНИ  
ДЕРЖАВНЕ НАУКОВО-ВИРОБНИЧЕ ПІДПРИЄМСТВО  
«ДЕРЖАВНИЙ ІНФОРМАЦІЙНИЙ ГЕОЛОГІЧНИЙ ФОНД УКРАЇНИ»  
(ДНВП «ГЕОІНФОРМ УКРАЇНИ»)

03057, м. Київ, вул. Антона Цедіка, 16 тел. (044) 456-60-61, факс (044) 455-60-75,  
e-mail: geoinf@geomail.kiev.ua, www.geoinf.kiev.ua  
Код ЄДРПОУ 01432859, ІПН 014328526590, № свід. 39014956

03.07.2020 № 08/303-1826  
№ 9533/01/07-20 від 24.06.2020

Голові Державної служби геології та надр

Роману Опімаху

На Ваш запит ДНВП «Геоінформ України» надає інформацію про суб'єктів господарювання, власників спеціальних дозволів на користування надрами, які станом на 3.07.2020 не направили до ДНВП «Геоінформ України» щорічну статистичну звітність за формою 5-гр, 6-гр, 7-гр за 2019 рік.

Крім того, надаємо перелік надрокористувачів - власників спеціальних дозволів на користування надрами, дія яких була призупинена, але вони звітували за формою 7-гр та проводили видобування підземних вод у 2019 році.

Додатки:

- Перелік надрокористувачів, які отримали спеціальний дозвіл на користування надрами з метою видобування корисних копалин, але не звітували до ДНВП «Геоінформ України» щодо руху запасів (форма 6-гр) за 2019 рік — 3 арк.;
- Перелік суб'єктів господарювання, які не звітували до ДНВП «Геоінформ України» щодо руху запасів (форма 5-гр) за 2019 рік — 16 арк.;
- Перелік надрокористувачів, які отримали спеціальний дозвіл на користування надрами з метою видобування корисних копалин, але не звітували до ДНВП «Геоінформ України» щодо руху запасів (форма 7-гр) за 2019 рік — 15 арк.;
- Перелік надрокористувачів-власників спеціальних дозволів на користування надрами дія яких була призупинена, але вони звітували та проводили видобуток у 2019 році — 1 арк.

о. Генерального директора

С.І. Примушко

20/07-4654  
06.07.20

## Звіти 5 гр за 2019 рік (Форма відсутня)

Родовище	Спец.дозвіл	Підприємство	Форма 5-гр
**** 0 0 ТОВ "Енергоуголь" ш/д №5-біс у межах закр. шахт №5, "Вінницька-Комсомольська №2"	5488 01-03-12	30775628 ТОВАРИСТВО З ОБМЕЖЕНОЮ ВІДПОВІДАЛЬНІСТЮ "ЕНЕРГОУГОЛЬ"	№
**** 0 0 ТОВ "Прогрес-БЛМ" шахтоділянка у межах поля діючої шахти "Прогрес"	5639 18-09-12	37643920 ТОВАРИСТВО З ОБМЕЖЕНОЮ ВІДПОВІДАЛЬНІСТЮ "ВУГІЛЬНА КОМПАНІЯ "ПРОГРЕС"	№
**** 0 0 ТОВ "Шахта "Софія" шахтоділянка у межах поля закритої шахти №19-20	5670 08-11-12	37670577 ТОВАРИСТВО З ОБМЕЖЕНОЮ ВІДПОВІДАЛЬНІСТЮ "ШАХТА "СОФІЯ"	№
**** 0 0 ТОВ "Донрозробка" шахтоділянка у межах поля діючої шахти "Яблунівська"	5785 30-05-13	31362083 ТОВАРИСТВО З ОБМЕЖЕНОЮ ВІДПОВІДАЛЬНІСТЮ "ДОНРОЗРОБКА"	№
**** 0 0 ТОВ "Аїда Плюс" шахтоділянка у межах поля закритої шахти "Кіровська"	5786 30-05-13	37087574 ТОВАРИСТВО З ОБМЕЖЕНОЮ ВІДПОВІДАЛЬНІСТЮ "АІДА ПЛЮС"	№
**** 0 0 Лідівка ДП	3708 09-12-05	38707754 ДЕРЖАВНЕ ПІДПРИЄМСТВО "ШАХТА "ЛІДІВКА"	№
**** 0 0 Моспінська ДП	3680 09-12-05	38917064 ДЕРЖАВНЕ ПІДПРИЄМСТВО "ШАХТА "МОСПІНСЬКА"	№
**** 0 0 ТОВ "Град-Інвест-Плюс" шахтоділянка у межах закр. шахт №33 та №33-біс	5796 17-06-13	35537672 ТОВАРИСТВО З ОБМЕЖЕНОЮ ВІДПОВІДАЛЬНІСТЮ "ГРАД-ІНВЕСТ ПЛЮС"	№
**** 0 0 ТОВ "Град-Інвест-Плюс" шахтоділянка у межах полів шахт "Зоря" та "Північна"	5802 21-06-13	35537672 ТОВАРИСТВО З ОБМЕЖЕНОЮ ВІДПОВІДАЛЬНІСТЮ "ГРАД-ІНВЕСТ ПЛЮС"	№
**** 0 0 ТОВ "Донбас Інвест Вугілля" шахта "Східна" (ділянка №1)	5808 15-07-13	38520043 ТОВАРИСТВО З ОБМЕЖЕНОЮ ВІДПОВІДАЛЬНІСТЮ "ДОНБАС ІНВЕСТ ВУГІЛЛЯ"	№
**** 0 0 ТОВ "Енерготор" шахта "Потенціал" у межах поля шахти "Північна"	5809 17-07-13	37643868 ТОВАРИСТВО З ОБМЕЖЕНОЮ ВІДПОВІДАЛЬНІСТЮ "ЕНЕРГОТОР"	№
**** 0 0 ТОВ "Транс-Плюс 2011" шахта "Орловська" у межах ділянки Єнакіївська Східна	5846 02-10-13	37590984 ТОВАРИСТВО З ОБМЕЖЕНОЮ ВІДПОВІДАЛЬНІСТЮ "ТРАНС-ПЛЮС 2011"	№
**** 0 0 ТОВ "Донуглем" шахта "Горизонт" у межах поля закритої шахти №12 "Похила"	5857 18-10-13	38355748 ТОВАРИСТВО З ОБМЕЖЕНОЮ ВІДПОВІДАЛЬНІСТЮ "ДОНУГЛЕКОМ"	№
**** 0 0 ТОВ "Юг-Антрацит" шахтоділянка у межах ділянки Харцизька Південна-5	5883 13-12-13	33577315 ТОВАРИСТВО З ОБМЕЖЕНОЮ ВІДПОВІДАЛЬНІСТЮ "ЮГ-АНТРАЦИТ"	№
<b>Луганська</b>			
16023 0 0 Молодогвардійська	4389 27-09-07	32363486 ПРИВАТНЕ АКЦІОНЕРНЕ ТОВАРИСТВО "КРАСНОДОНВУГІЛЛЯ"	№
16024 0 0 Самсонівська-Західна	3702 09-12-05	32363486 ПРИВАТНЕ АКЦІОНЕРНЕ ТОВАРИСТВО "КРАСНОДОНВУГІЛЛЯ"	№
16031 0 0 Дуванна	3703 09-12-05	32363486 ПРИВАТНЕ АКЦІОНЕРНЕ ТОВАРИСТВО "КРАСНОДОНВУГІЛЛЯ"	№
16032 0 0 Ім. М. П. Баракова	3704 09-12-05	32363486 ПРИВАТНЕ АКЦІОНЕРНЕ ТОВАРИСТВО "КРАСНОДОНВУГІЛЛЯ"	№
16034 0 0 Суходольська-Східна	3698 09-12-05	32363486 ПРИВАТНЕ АКЦІОНЕРНЕ ТОВАРИСТВО "КРАСНОДОНВУГІЛЛЯ"	№
17016 0 0 Новопавлівська	4908 17-02-09	32446546 ДЕРЖАВНЕ ПІДПРИЄМСТВО "ДОНБАСАНТРАЦИТ"	№



ДЕРЖАВНА СЛУЖБА ГЕОЛОГІЇ ТА НАДР УКРАЇНИ

НАКАЗ

« 14 » серпня 2020 р.

Київ

№ 346

Про зупинення дії спеціальних  
Дозволів та встановлення термінів  
на усунення порушень

Відповідно до пункту 21 Порядку надання спеціальних дозволів на користування надрами, затвердженого постановою Кабінету Міністрів України від 30.05.2011 № 615 (в редакції згідно з постановою Кабінету Міністрів України від 19.02.2020 № 124) (далі - Порядок), у зв'язку з порушенням надрокористувачами особливих умов спеціальних дозволів на користування надрами в частині надання звітних балансів запасів корисних копалин за формами 5-гр, 6-гр, 7-гр (листи ДНВП «Геоінформ України» від 03.07.2020 № 03/303-1826, від 05.08.2020 № 03/303-2217 та від 11.08.2020 № 03/303-2302) та враховуючи пропозиції Робочої групи з питань надрокористування (протокол від 13.08.2020 № 8-РГ/2020)

НАКАЗУЮ:

1. Зупинити дію спеціальних дозволів на користування надрами, згідно з переліком, наведеним у додатку 1 до цього наказу.
2. Встановити надрокористувачам терміни на усунення порушень законодавства про надра, згідно з переліком, наведеним у додатку 2 до цього наказу.
2. Контроль за виконанням цього наказу залишаю за собою.

Голова

  
Роман ОПІМАХ

Додаток 2  
до наказу Держгеонадр  
від 14.08.2020 № 346

**ВИТЯГ З ПЕРЕЛІКУ**  
**спеціальних дозволів на користування надрами, яким доповнено підстави зупинення**

№ п/п	Рестраційний номер дозволу	Дата видачі дозволу	Термін дії (років) дозволу	Корисна копалина	Назва родовища місцезнаходження (область)	Назва організації – власника дозволу	Порушення вимог законодавства/ роки, за які не подано звітність	Підстава зупинення дії дозволу згідно з Порядком надання спеціальних дозволів на користування надрами, затвердженим постановою КМУ від 30.05.2011 № 615	Номер та дата протоколу, прийняте рішення
1	2	3	4	5	6	7	8	9	10
а) експлуатація									
54	5857	18.10.2013	10	Вугілля камяне	Поле шахти «Горизонт» у межах з/п № 12 «Похила» Донецька	38355748 ТОВАРИСТВО З ОБМЕЖЕНОЮ ВІДПОВІДАЛЬНІСТЮ «ДОНУГЛЕКОМ»	Пункт 3 статті 53 Кодексу України про надра/ 2017, 2018, 2019	Підпункт 1 пункту 21	№ 8-РГ/2020 від 13.08.2020 Внести зміни до пункту 11 додатка до наказу від 19.05.2015 № 122 в частині доповнення підстав зупинення дії дозволу. Надати 30 календарних днів для усунення порушень

# ДЕРЖАВНА СЛУЖБА ГЕОЛОГІЧНОГО НАВІРЖЕННЯ

Держгеонадр України

## Надання інформації на виконання наказу Держгеонадр від 14.08.2020 № 346

07.09.2020

Державна служба геології та надр України (далі – Держгеонадр) доводить до відома, що наказом Держгеонадр від 14.08.2020 № 346, який розміщений з додатками на офіційному веб-сайті Держгеонадр [www.gso.gov.ua](http://www.gso.gov.ua) у підрозділі «Накази Держгеонадр» розділу «Діяльність», прийнято рішення щодо подальшої дії спеціальних дозволів на користування надрами, які знаходяться на території Донецької та Луганської областей.

Враховуючи вищезазначене, інформацію на виконання цього наказу необхідно надати до Держгеонадр. У разі ненадання інформації у визначений термін буде розглянуто питання щодо подальшої дії спеціального дозволу на користування надрами у встановленому законодавством порядку.



Керівництво

Контакти служби надруковані

Контакти служби СМІ

Повідомити про порушення

Державна служба геології та надр України

Рейтинг сторінки


Тел.: (044) 459-23-37

Тел.: (044) 586-3-33



ДЕРЖАВНА СЛУЖБА ГЕОЛОГІЇ ТА НАДР УКРАЇНИ  
ДЕРЖАВНЕ НАУКОВО-ВИРОБНИЧЕ ПІДПРИЄМСТВО  
«ДЕРЖАВНИЙ ІНФОРМАЦІЙНИЙ ГЕОЛОГІЧНИЙ ФОНД УКРАЇНИ»  
(ДНВП «ГЕОІНФОРМ УКРАЇНИ»)

03057, м. Київ, вул. Антона Цедіка, 16 тел. (044) 456-60-61, факс (044) 455-60-75,  
e-mail: geoinf@geomail.kiev.ua, www.geoinf.kiev.ua  
Код ЄДРПОУ 01432859, ІПН 014328526590, № свід. 39014956

  
М. М. ЛОГО № 03/303-3534  
На № 1792/07-01-20 від 30.10.2020

Директору  
Департаменту державного  
геологічного контролю  
В.В. Гончаренку

Щодо надання інформації

На Ваш запит ДНВП «Геоінформ України» у межах компетенції надає інформацію щодо надрокористувачів на території Луганської та Донецької областей, власників спеціальних дозволів на користування надрами, які не надали звітність до ДНВП «Геоінформ України» щодо балансу запасів корисних копалин за формами 5-гр, 6-гр, 7-гр за роки, які вказані у переліку.

Додаток:

1. Перелік надрокористувачів на території Луганської та Донецької областей власників спеціальних дозволів на користування надрами - 1 прим. на 11 арк.

Директор виконавчий

П.В. Бовсунівський



					Донецька		
45.	5801	20.06.2013	20	Питні підземні води	Амвросіївське ділянка Оленівська Донецька	191678 КП «КОМПАНІЯ «ВОДА ДОНБАСУ»	2017, 2018, 2019 Не надано
46.	5774	29.04.2013	20	Питні підземні води	Амвросіївське ділянка Кипуча криниця Шевченківська Донецька	191678 КП «КОМПАНІЯ «ВОДА ДОНБАСУ»	2017, 2018, 2019 Не надано
47.	3983	01.08.2006	20	Мінеральні води	Соснове Луганська	1074957 ДП «ДОНЕЦЬКА ЗАЛІЗНИЦЯ»	2019 Не надано
48.	4357	31.08.2007	20	Вугілля кам'яне	Ділянка шахти - технічні межі шахтоділянки №2/2 (ділянка Міуська №1-2) Донецька	32610217 ТОВ «БЕСТ»	2017, 2018, 2019 Не надано
49.	4767	05.11.2008	9	Вугілля кам'яне	Ділянка поля шахти «Дронівська» у межах закритої шахти «Кіровська» Донецька	32536126 ТОВ «ФІРМА «РІЧНА»	2016, 2017, 2018, 2019 Не надано
50.	5202	21.10.2010	20	Вугілля кам'яне	Ділянка шахти у межах ділянки Ольхова Нижня Донецька	25104321 ТОВ «НАУТІЛУС»	2017, 2018, 2019 Не надано
51.	5467	26.01.2012	19	Вугілля кам'яне	Ділянка шахти - у межах ділянки Ольхової Нижньої, що межує з ділянкою ТОВ «Наутілус» Донецька	25104321 ТОВ «НАУТІЛУС»	2017, 2018, 2019 Не надано
52.	5786	30.05.2013	20	Вугілля кам'яне	Ділянка шахти - виділена у межах закритої шахти «Кіровська» (ділянка шахти - №1, 1, ділянка шахти - №2, Донецька	37087574 ТОВ «АІДА ПЛЮС»	2016, 2017, 2018, 2019 Не надано
53.	5846	02.10.2013	15	Вугілля кам'яне	Поле шахти «Орловська», виділене у межах ділянки Єнакіївська Східна Донецька	37590984 ТОВ «ТРАНС-ПЛЮС 2011»	2017-2019 Не надано
54.	5857	18.10.2013	10	Вугілля кам'яне	Поле шахти «Горизонт» у межах з/ш № 12 «Похила» Донецька	38355748 ТОВ «ДОНУГЛЕКОМ»	2017, 2018, 2019 Не надано
55.	2746	29.07.2002	30	Вугілля кам'яне	Технічні межі шахти - № 3-біс ТОВ «Віскор» (Ділянка Селезнівська Південно-Східна Луганська	24206657 ТОВ «ВІСКОР»	2019 Не надано
56.	4488	08.11.2007	19	Вугілля кам'яне	Поле шахти технічні межі поля шахти «Садова» (поле закритої шахти «Алмазна») Луганська	21822479 ТОВ «ШАХТА «САДОВА»	2019 Не надано

*Максимко Т.*



ДЕРЖАВНА СЛУЖБА ГЕОЛОГІЇ ТА НАДР УКРАЇНИ  
ДЕРЖАВНЕ НАУКОВО-ВИРОБНИЧЕ ПІДПРИЄМСТВО  
«ДЕРЖАВНИЙ ІНФОРМАЦІЙНИЙ ГЕОЛОГІЧНИЙ ФОНД УКРАЇНИ»  
(ДНВП «ГЕОІНФОРМ УКРАЇНИ»)

03057, м. Київ, вул. Антона Цедіка, 16 тел. (044) 456-60-61, факс (044) 455-60-75,  
e-mail: geoinf@geomail.kiev.ua, www.geoinf.kiev.ua  
Код ЄДРПОУ 01432859, ІПН 014328526590, № свід. 39014956

*290721*

№ *01/2021-2950*

На № 12203/01/02-21 від 23.07.2021

ГОЛОВІ ДЕРЖГЕОНАДР

РОМАНУ ОПІМАХУ

На Ваш запит ДНВП «Геоінформ України» надає інформацію щодо спеціальних дозволів на користування надрами, власники яких не подали щорічну звітність за формами 5-гр, 7-гр за 2020 рік відповідно до наданого переліку.

Додаток: перелік на 13 арк.

Заступник Генерального директора  
З надрокористування

О.М. Савлучинський

*5857*

Вик Ремезова В.А. т. 456-30-27

*перелік нафатно в 20 2.* Державна служба геології та надр України  
№12139/02/02-21 від 29.07.2021

*30.07.21 № 11/02-5435*

арк.1



				шахт, води дренажні	пластів к5, к41, к3 у західній частині Кіровська Капітальна Донецька	«ШАХТОУПРАВЛІННЯ «ДОНБАС»	
93.	5786	30.05.2013	20	Вугілля кам'яне, газ природний вугільних шахт	Ділянка шахти - виділена у межах закритої шахти «Кіровська» ділянки шахт: № 1, № 2 Донецька	37087574 ТОВАРИСТВО З ОБМЕЖЕНОЮ ВІДПОВІДАЛЬНІСТЮ «АІДА ПЛЮС»	не звітували
94.	5846	02.10.2013	15	Вугілля кам'яне	Поле шахти «Орловська», виділене у межах ділянки Єнакіївська Східна Донецька	37590984 ТОВАРИСТВО З ОБМЕЖЕНОЮ ВІДПОВІДАЛЬНІСТЮ «ТРАНС-ПЛЮС 2011»	не звітували
95.	5639	18.09.2012	18	Вугілля кам'яне	Шахтоділянка виділена на полі діючої шахти «Прогрес» ДП «Торезантрацит» Донецька	37643920 ТОВАРИСТВО З ОБМЕЖЕНОЮ ВІДПОВІДАЛЬНІСТЮ «ВУГІЛЬНА КОМПАНІЯ «ПРОГРЕС»	не звітували
96.	5670	08.11.2012	12	Вугілля кам'яне	Ділянка шахти у межах поля закритої шахти № 19-20 Донецька	37670577 ТОВАРИСТВО З ОБМЕЖЕНОЮ ВІДПОВІДАЛЬНІСТЮ «ШАХТА «СОФІЯ»	не звітували
97.	5857	18.10.2013	10	Вугілля кам'яне	Поле шахти «Горизонт» у межах з/ш № 12 «Пошила» Донецька	38355748 ТОВАРИСТВО З ОБМЕЖЕНОЮ ВІДПОВІДАЛЬНІСТЮ «ДОНУГЛЕКОМ»	не звітували
98.	3167	18.09.2003	18	Вугілля кам'яне	Поле шахти ім. К.І. Кисельова Донецька	39067119 ДЕРЖАВНЕ ПІДПРИЄМСТВО «ШАХТА ІМЕНІ К.І. КИСЕЛЬОВА»	не звітували
99.	4488	08.11.2007	19	Вугілля кам'яне, газ природний вугільних шахт	Поле шахти технічні межі поля шахти «Садова» (поле закритої шахти «Алмазна») Луганська	21822479 ТОВАРИСТВО З ОБМЕЖЕНОЮ ВІДПОВІДАЛЬНІСТЮ «ШАХТА «САДОВА»	не звітували
100.	2746	29.07.2002	До 29.07.2032	Вугілля кам'яне	Технічні межі шахти № 3-біс ТОВ «Віскор» ділянка Селезнівська Південно-Східна Луганська	24206657 ТОВАРИСТВО З ОБМЕЖЕНОЮ ВІДПОВІДАЛЬНІСТЮ «УКРЕНЕРГО ІНВЕСТПРОМ»	не звітували
101.	5432	14.12.2011	12	Вугілля кам'яне	Ділянка шахти виділена у межах закритих шахт «Ніканор» та «Комісарівська» Луганська	30192801 ТОВАРИСТВО З ОБМЕЖЕНОЮ ВІДПОВІДАЛЬНІСТЮ «УГЛЕРЕСУРС»	не звітували
102.	3844	05.06.2006	15	Вугілля кам'яне	Поле шахти закритої «Запорізька-Комсомольська» Луганська	30921576 ПРИВАТНЕ ПІДПРИЄМСТВО «МВН»	не звітували
103.	5679	04.12.2012	20	Вугілля кам'яне	Ділянка шахти в межах закритої шахти ім. С.В. Косіора ділянки: №№ 1, 2, 3, 4, б/н, 5, 6, 7, 8 Луганська	30921576 ПРИВАТНЕ ПІДПРИЄМСТВО «МВН»	не звітували
104.	5319	13.01.2011	20	Вугілля кам'яне	Поле шахти - «Кочарська» ділянка - «Ровеньківська-Південна» Луганська	31023049 ТОВАРИСТВО З ОБМЕЖЕНОЮ ВІДПОВІДАЛЬНІСТЮ «АГРОПЛЮС»	не звітували
105.	5583	20.06.2012	15	Вугілля кам'яне	Ділянка шахти виділена у межах шахти	31142346 МАЛЕ ПРИВАТНЕ ПІДПРИЄМСТВО	не звітували



Кодексом України про надра та Законом України «Про дозвільну систему у сфері господарської діяльності».


Згідно з частиною другою статті 26 Кодексу України про надра право користування надрами припиняється органом, який надав надра у користування, а у випадках, передбачених пунктами 4, 5, 6 цієї статті, у разі незгоди користувачів – у судовому порядку.

Відповідно до частини сьомої статті 41 Закону України «Про дозвільну систему у сфері господарської діяльності» дозвільний орган, що видав документ дозвільного характеру, може звернутися до адміністративного суду з позовом про застосування заходу реагування у виді анулювання документа дозвільного характеру за наявності хоча б однієї з таких підстав, зокрема, здійснення суб'єктом господарювання певних дій щодо провадження господарської діяльності або видів господарської діяльності, на які отримано документ дозвільного характеру, з порушенням вимог законодавства, щодо яких дозвільний орган видавав припис про їх усунення із наданням достатнього часу для їх усунення.

Враховуючи вищезазначене, просимо надпрокористувачів у 15 денний строк, надати до Держгеонадр власну позицію (згоду/незгоду) на припинення права користування надрами, згідно з спеціальними дозволами, наведеними у переліку.

Поділитися



 Державна служба геології та надр України

Офіційний сайт Державної служби геології та надр України



п/п	№ С/д	Дата видачі	ВЛАСНИК СПЕЦІАЛЬНОГО ДОЗВОЛУ НА КОРИСТУВАННЯ НАДРАМИ
1.	5428	30.11. 2011	35100603 ТОВАРИСТВО З ОБМЕЖЕНОЮ ВІДПОВІДАЛЬНІСТЮ «РОВПРОМТЕХСЕРВІС»
2.	5345	13.01. 2011	37287557 ТОВАРИСТВО З ОБМЕЖЕНОЮ ВІДПОВІДАЛЬНІСТЮ «АКІВ-ГРУПП»
3.	5425	30.11. 2011	37384872 ТОВАРИСТВО З ОБМЕЖЕНОЮ ВІДПОВІДАЛЬНІСТЮ «ШАХТА «ХМЕЛЬНИЦЬКА»
4.	5670	08.11. 2012	37670577 ТОВАРИСТВО З ОБМЕЖЕНОЮ ВІДПОВІДАЛЬНІСТЮ «ШАХТА «СОФІЯ»
5.	3999	09.08. 2006	21782107 ТОВАРИСТВО З ОБМЕЖЕНОЮ ВІДПОВІДАЛЬНІСТЮ «ІСТОК»
6.	4357	31.08. 2007	32610217 ТОВАРИСТВО З ОБМЕЖЕНОЮ ВІДПОВІДАЛЬНІСТЮ «БЕСТ»
7.	4488	08.11. 2007	21822479 ТОВАРИСТВО З ОБМЕЖЕНОЮ ВІДПОВІДАЛЬНІСТЮ «ШАХТА «САДОВА»
8.	4767	05.11. 2008	32536126 ТОВАРИСТВО З ОБМЕЖЕНОЮ ВІДПОВІДАЛЬНІСТЮ «ФІРМА «РІЧНА»
9.	5467	26.01. 2012	25104321 ТОВАРИСТВО З ОБМЕЖЕНОЮ ВІДПОВІДАЛЬНІСТЮ «НАУТІЛУС»
10.	5568	01.06. 2012	32898869 ТОВАРИСТВО З ОБМЕЖЕНОЮ ВІДПОВІДАЛЬНІСТЮ «ОНИКС-ТРЕЙД»
11.	5786	30.05. 2013	37087574 ТОВАРИСТВО З ОБМЕЖЕНОЮ ВІДПОВІДАЛЬНІСТЮ «АІДА ПЛЮС»
12.	5846	02.10. 2013	37590984 ТОВАРИСТВО З ОБМЕЖЕНОЮ ВІДПОВІДАЛЬНІСТЮ «ТРАНС-ПЛЮС 2011»
13.	5857	18.10. 2013	38355748 ТОВАРИСТВО З ОБМЕЖЕНОЮ ВІДПОВІДАЛЬНІСТЮ «ДОНУГЛЕКОМ»
14.	5442	28.12. 2011	37362120 ТОВАРИСТВО З ОБМЕЖЕНОЮ ВІДПОВІДАЛЬНІСТЮ «ЧИМРАЗ»
15.	5511	10.04. 2012	37722106 ТОВАРИСТВО З ОБМЕЖЕНОЮ ВІДПОВІДАЛЬНІСТЮ «ЗНАРЯДДЯ»
16.	5512	10.04. 2012	37803499 ТОВАРИСТВО З ОБМЕЖЕНОЮ ВІДПОВІДАЛЬНІСТЮ «СХІДНА СКАРБНИЦЯ»
17.	5610	18.07. 2012	37803504 ТОВАРИСТВО З ОБМЕЖЕНОЮ ВІДПОВІДАЛЬНІСТЮ «СВЕРДЛОВИНА СХІД»
18.	5430	06.12. 2011	34720106 ТОВАРИСТВО З ОБМЕЖЕНОЮ ВІДПОВІДАЛЬНІСТЮ «ГІРНИЧЕ ПІДПРИЄМСТВО «АНТРАЦИТВУГІЛЛЯ»

19.	5528	18.04. 2012	37851390 ТОВАРИСТВО З ОБМЕЖЕНОЮ ВІДПОВІДАЛЬНІСТЮ «ПКФ ЕНЕРГО-ВЕКТОР»
20.	4982	11.06. 2009	35038195 ТОВАРИСТВО З ОБМЕЖЕНОЮ ВІДПОВІДАЛЬНІСТЮ «ШАХТА «РАССВЕТ-1»
21.	3968	21.07. 2006	23439885 ПРИВАТНЕ ПІДПРИЄМСТВО «РІТА-СЕРВІС»

0410001

ПЛАТІЖНЕ ДОРУЧЕННЯ № 841  
від 28 вересня 2021 р.

Одержано банком  
"\_\_\_"\_\_\_ 2021 р.

Платник Держгеонадра

Код 37536031

	ДЕБЕТ рах. №	Сума
Банк платника ДЕРЖКАЗНАЧЕЙСЬКА СЛУЖБА УКРАЇНИ, М. КИЇВ	UA748201720343131005200078689	2270,00
Отримувач Донецьке ГУК/Слов"янська МТГ		
Код 37967785		
Банк отримувача Казначейство України (ЕАП)	UA308999980313111206084005658	

Сума словами Дві тисячі двісті сімдесят гривень 00 копійок

Призначення платежу ;2704010;2800;22030101 Судовий збір, за позовом  
Держгеонадра про анулювання СД, Донецький окружний адміністративний суд

ДР [Redacted]

М.П.\* Підписи [Redacted]



[Handwritten signature]

Проведено банком  
"\_\_\_"\_\_\_ 2021 р.

29 ВЕР 2021

Підпис банку





## МІНІСТЕРСТВО ЮСТИЦІЇ УКРАЇНИ

Єдиний державний реєстр юридичних осіб, фізичних осіб-підприємців та громадських формувань

[← Повернутися до пошуку](#)

## Детальна інформація про юридичну особу

Назва атрибута	Значення
Найменування юридичної особи, у тому числі скорочене (за наявності)	ДЕРЖАВНА СЛУЖБА ГЕОЛОГІЇ ТА НАДР УКРАЇНИ (ДЕРЖГЕОНАДРА)
Організаційно-правова форма	ОРГАН ДЕРЖАВНОЇ ВЛАДИ
Назва юридичної особи	ДЕРЖАВНА СЛУЖБА ГЕОЛОГІЇ ТА НАДР УКРАЇНИ
Найменування юридичної особи іноземною мовою	
Ідентифікаційний код юридичної особи	37536031
Місцезнаходження юридичної особи	Україна, 03057 місто Київ, вул.Цедька Антона, Будинок 16
Дані про розпорядчий акт, на підставі якого створено юридичну особу (крім місцевих рад та їхніх виконавчих комітетів)	УКАЗ ПРЕЗИДЕНТА УКРАЇНИ ПРО ОПТИМІЗАЦІЮ СИСТЕМИ ЦЕНТРАЛЬНИХ ОРГАНІВ ВИКОНАВЧОЇ ВЛАДИ 1085/2010
Дата та номер запису в Єдиному державному реєстрі про проведення державної реєстрації юридичної особи – у разі, коли державна реєстрація юридичної особи була проведена після набрання чинності Законом України "Про державну реєстрацію юридичних осіб та фізичних осіб-підприємців"	Дата запису: 16.02.2011 Номер запису: 10741020000039016
Дата державної реєстрації, дата та номер запису в Єдиному державному реєстрі про включення до Єдиного державного реєстру відомостей про юридичну особу -- у разі, коли державна реєстрація юридичної особи була проведена до набрання чинності Законом України "Про державну реєстрацію юридичних осіб та фізичних осіб-підприємців"	
Дата державної реєстрації, дата та номер запису в Єдиному державному реєстрі про проведення державної реєстрації юридичної особи, яка утворена в результаті перетворення	
Відомості про керівника юридичної особи (прізвище, ім'я, по батькові, посада, дата призначення (набуття повноважень), дані про наявність обмежень щодо представництва юридичної особи)	ОПІМАХ РОМАН ЄВГЕНОВИЧ (з 03.11.2019) - керівник
Відомості про осіб, які можуть вчиняти дії від імені юридичної особи, у тому числі підписувати договори, подавати документи для державної реєстрації тощо, прізвище, ім'я, по батькові, дані про наявність обмежень щодо представництва юридичної особи	САРАМАГА РОМАН КОСТЯНТИНОВИЧ (Повноваження: Вчиняти дії від імені юридичної особи, у тому числі підписувати договори тощо (з правом підпису фінансових та інших документів відповідно до розподілу)) - Заступник Голови БУЧКО ВОЛОДИМИР АНАТОЛІЙОВИЧ (Повноваження: Вчиняти дії від імені юридичної особи, у тому числі підписувати договори тощо (у разі відсутності голови Державної служби геології та надр України його обов'язки виконує перший заступник згідно до встановленого розподілу обов'язків)) - Перший заступник голови ГУБА СЕРГІЙ МИХАЙЛОВИЧ (Повноваження: Вчиняти дії від імені юридичної особи, у тому числі підписувати договори тощо (Діє у судах України без окремого доручення керівника з усіма правами, наданими стороною, третій особі, в т.ч. з правом посвідчення копій документів)) ГЕРА ГЕННАДІЙ ГЕННАДІЙОВИЧ (Повноваження: Вчиняти дії від імені юридичної особи, у тому числі підписувати договори тощо (Діє у судах України без окремого доручення керівника з усіма правами, наданими стороною, третій особі, в т.ч. з правом посвідчення копій документів))
Дані про відокремлені підрозділи юридичної особи: найменування, ідентифікаційний код, місцезнаходження	
Дані про перебування юридичної особи в процесі припинення	
Дата та номер запису про державну реєстрацію припинення юридичної особи, підстава для його внесення	
Відомості, отримані в порядку інформаційної взаємодії між Єдиним державним реєстром юридичних осіб, фізичних осіб-підприємців та громадських формувань та інформаційними системами державних органів	17.02.2011, ДЕРЖАВНА СЛУЖБА СТАТИСТИКИ УКРАЇНИ, 37507880, 18.02.2011, 41358, ГОЛОВНЕ УПРАВЛІННЯ ДПС У М.КИЄВІ, ДП У ШЕВЧЕНКІВСЬКОМУ РАЙОНІ (ШЕВЧЕНКІВСЬКИЙ РАЙОН М.КИЄВА), 44116011, (дані про взяття на облік як платника податків), 17.02.2011, 01-57597*, ГОЛОВНЕ УПРАВЛІННЯ ДПС У М.КИЄВІ, ДП У ШЕВЧЕНКІВСЬКОМУ РАЙОНІ (ШЕВЧЕНКІВСЬКИЙ РАЙОН М.КИЄВА), 44116011 1, (дані про взяття на облік як платника єдиного внеску)
Місцезнаходження реєстраційної справи	Шевченківська районна в місті Києві державна адміністрація
Дата відкриття виконавчого провадження щодо юридичної особи (для незавершених виконавчих проваджень)	01.07.2021; 01.07.2021; 17.06.2021; 04.06.2021; 13.05.2021; 02.04.2021; 04.03.2021; 22.02.2021; 17.02.2021; 12.01.2021; 16.11.2020; 24.09.2020; 13.05.2020; 05.03.2020

## Технічна підтримка

Call-центр: 0-800-508-584  
E-mail: [registry@nals.gov.ua](mailto:registry@nals.gov.ua)

## Розробник

Державне підприємство "Національні інформаційні системи"  
Web-site: <https://nals.gov.ua/>

## Служба підтримки платежів UAPAY.UA

Тел: 0-800-214-464  
E-mail: [pay@uapay.ua](mailto:pay@uapay.ua)